



Region
Stuttgart

WEINWANDERWEG BAD CANNSTATT



IN DREI ROUTEN VOM MAX-EYTH-SEE NACH
STEINHOLDENFELD, MÜHLHAUSEN, BURGHOLZHOF





Herzlich willkommen!

Zeig' uns deine schönsten Aussichten mit #stuttgartviews

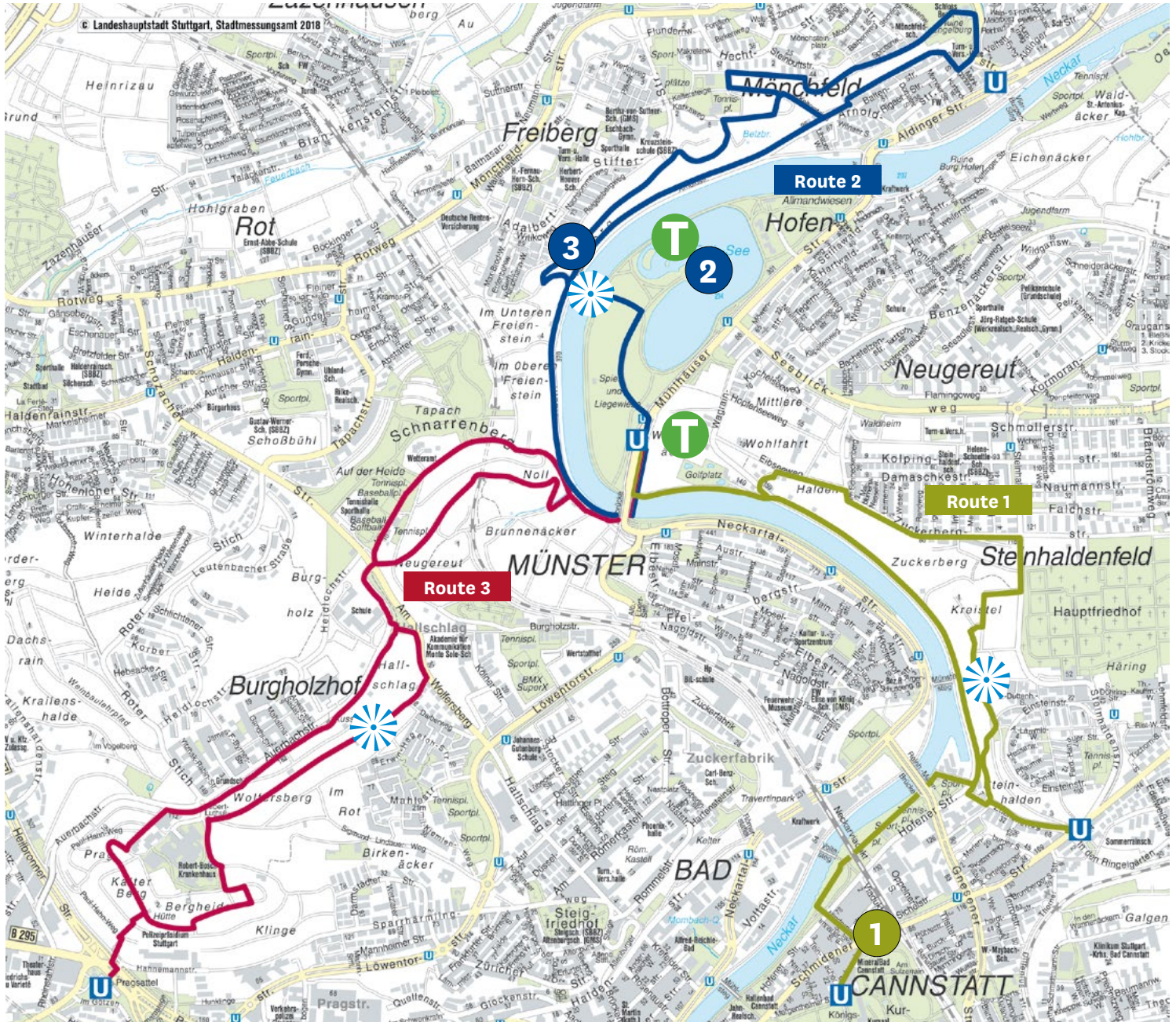
Auf deiner Wanderung durch die Stuttgarter Weinberge warten einige großartige Aussichten auf dich! Sei es der Ausblick auf die berühmte Neckarschleife, den Max-Eyth-See oder auf Bad Cannstatt - die drei Weinwanderwege rund um den Stuttgarter Stadtbezirk garantieren dir jede Menge Abwechslung! Wir zeigen dir, wo du die perfekte aussichtsreiche Pause einlegen kannst: Die schönsten Stellen bei den Aussichtsspots!

Damit dir vor lauter Wanderlust auch garantiert keine Top-Aussicht entgeht, haben wir dir unsere Favoriten als Aussicht-Spots auf der Karte markiert. Du erkennst sie an einem eigenen kleinen Symbol.

An den Aussichtsspots zeigt sich das Stuttgarter Umland von seiner allerschönsten Seite – ein Foto ist somit auf jeden Fall ein Muss!

Also pack deine Kamera oder dein Smartphone ein und zeig uns auf Social Media deine schönsten Aussichts Momente mit #stuttgartviews! Mehr als nur ein Weinwanderweg!

Neben den Aussichtsspots gibt es auf den insgesamt drei Wegen noch einiges mehr zu erleben: Wie wär's mit ein wenig kulinarischem Genuss in einer der Besenwirtschaften? Oder stell deine Geschicklichkeit bei einer Runde Adventure Golf unter Beweis! Egal wie du dich entscheidest, unsere Tipps entlang den Routen findest du direkt auf der Karte und in der Broschüre!



Route 1 Vom Max-Eyth-See nach Steinhaldenfeld

Route 2 Vom Max-Eyth-See nach Mülhausen

Route 3 Vom Max-Eyth-See zum Burgholz Hof

1 Weingut Stadt Stuttgart

2 Biergarten am Max-Eyth-See


3 Weingut Zaiserei




Route 1

Vom Max-Eyth-See nach Steinhaldenfeld

Dauer der Wanderung ca. 2 Stunden.

Ausgangspunkt für deine Wanderung ist die Haltestelle Wagrainäcker, die du bequem mit der U12 oder U14 erreichen kannst. Von hier aus gehst du ein kurzes Stück in Richtung der Aubrücke, nimmst aber kurz davor die Treppen nach links unten. Nun bist du direkt am Neckarufer, wo du zunächst mal dem Weg folgst. Hier erreichst du auch schon direkt unseren Erlebnistipp: Stell mit deinen Freunden beim  Citygolf Stuttgart doch mal deine Geschicklichkeit unter Beweis! (Oder eben auf dem Rückweg, ist ja eine Rundwanderung!)

Du kommst anschließend am Ruderclub und am Münster-Steg vorbei. Auf Höhe der Reinhold-Mayer-Brücke biegst du links in den Zuckerleweg ein. Du gehst etwa 50m, woraufhin nach links ein steiler, gepflasterter Weinbergweg nach oben führt. Hier gehst du lang...und darfst dich auf unseren  Aussichtsspot freuen – was für ein unglaublich schöner Ausblick auf den Neckar und die Stadt oder? #stuttgartviews!

Entlang des Bergrückens folgst du dem Weg bis an eine Hauptstraße. Hier biegst du über die Brücke nach links ab und anschließend in den Zuckerbergweg. Etwas versteckt steht ein Koloss aus vergangenen Zeiten vor dir: Ein Hochbunker aus dem 2. Weltkrieg!

Deine Wanderung verläuft nun weiter bis zum Eibseeweg, welcher dich schließlich wieder ans Neckarufer zurückführt. Und, bist du erschöpft? Dann mach doch noch einen Abstecher zum Max-Eyth-See und erhol dich in den schönen Parkanlagen ein wenig!



Erlebnistipp: Citygolf Stuttgart

Neben Trainingsmöglichkeiten für angehende Golfstars kommt hier auch sonst jeder voll auf seine Kosten: Wie wär's mit einer spaßigen Runde Adventure Minigolf? Die besonderen Bahnen lassen auf jeden Fall keine Langeweile aufkommen!

Öffnungszeiten:

Mo, Mi, Fr 10 – 19Uhr; Di und Do 10 –21Uhr; Sa, So und feiertags 10 –18Uhr. Ab Einbruch der Dunkelheit wird mit Flutlicht gespielt. Ganzjährig geöffnet. Eine Voranmeldung ist nicht nötig.

Dauer: Für 18 Loch benötigt man ca. 60 Minuten. Erwachsene 12€
Alle Angaben ohne Gewähr. Mehr Infos unter www.citygolf-stuttgart.de

Genusstipp: Weingut Stadt Stuttgart

Verkauf von großer Auswahl an Weinen der Stadt Stuttgart
Sulzerrainstr. 24, 70372 Bad Cannstatt
0711 216-57507 oder 0711 216-57509

weingut@stuttgart.de, weingutstuttgart.de

Öffnungszeiten: Di und Mi: 10 – 17 Uhr; Do & Fr 10 – 18 Uhr



U12 und U14 Wagrainäcker zum
Hauptbahnhof Stuttgart



Route 2

Vom Max-Eyth-See nach Mühlhausen

Dauer der Wanderung ca. 2 – 2,5 Stunden.

Auch diese Wanderung startet für dich an der Haltestelle Wagrainäcker. Dieses Mal du bewegst dich Richtung Max-Eyth-See. Die schönen Parkanlagen rund um den See sind das Zuhause von unzähligen Tierarten – wenn du die Augen offenhältst, kannst du mit etwas Glück sogar eine ganze Schar Graugänse entdecken! Falls du dich für deine Wanderung noch stärken musst, versorgt dich der ② Biergarten am Max-Eyth-See mit leckeren Snacks und Getränken.

Apropos Augen offenhalten: In der Ferne ragen sich jetzt nicht nur die ersten Weinberge steil nach oben, auch kannst du nach und nach die Hängebrücke des Max-Eyth-Stegs erkennen. Während du hier den Neckar überquerst, ergibt sich von der Brücke aus ein überragender Blick auf den Fluss und die darum liegenden Steillagen...herzlich willkommen auf dem ✨ Aussichts-spot der Route 2! Nicht vergessen: Mach' doch ein Erinnerungsfoto und zeig es uns mit #stuttgartviews!

Nachdem du die Brücke überquert hast wendest du dich nach links entlang des Neckars. Hier führt dich der Weg nun am ③ Weingut Zaißerei vorbei entlang der Austraße, die in die Arnoldstraße übergeht. Wirf' ruhig mal einen Blick Richtung Neckar und Steillagen, traumhaft oder? Jetzt bist du im Mühlhausener Stadtteil Mönchsfeld angekommen!



Auf Höhe der Wilnaerstraße hast du nun zwei Möglichkeiten: Möchtest du die Route abkürzen, dann musst du nun links abbiegen, bis nach knapp 300m Anstieg links ein Serpentinweg weiterführt. Wir empfehlen dir aber die Wanderung voll auszukosten – also nichts wie weiter geradeaus! Folge der Arnoldstraße für ca. 200m und halte dich dann bei der Abzweigung in die Baltenstraße links in den kleinen Fußweg.

INFO

Warum sind die Steillagen hier eigentlich so besonders?

Mit den Steillagen „Mühlhäuser Berg“ und „Cannstatter Zuckerle“ bietet dir die Cannstatter Route eine einzigartige Alternative zu den weiteren Stuttgarter Weinwanderwegen. Diese durch historische Trockenmauern unterbrochenen Anbauflächen in extremer Hanglage sind außerordentlich schwierig zu bewirtschaften, so dass die ansässigen Weniger sprichwörtlich alle Hände voll zu tun haben, um ihre aufwändige Arbeit wirtschaftlich zu verrichten.



Erlebnistipp: Lust auf eine geführte Weintour ?

Unter stuttgart-tourist.de findest Du Weintouren in Bad Cannstatt und auf anderen Stuttgarter Weinwanderwegen!



Route 2

Vom Max-Eyth-See nach Mühlhausen

Du läufst nun am Fuße der Weinberge den Weg rechts entlang, bis du auf der Baltenstraße nun nach links abbiegst und der Straße bis zum Schulgebäude folgst. Dieses umläufst du rechts herum und durchquerst dahinter die kleine Parkanlage. Nun folgst du der Mönchsfeldstraße bis dich linkerhand ein Fußweg bergauf an altem Mauerwerk vorbeiführt. Dir fällt bestimmt das markante gelbe Gebäude rechts neben dir auf? Das ist das Plam'sche Schloss, welches heute als Bezirksrathaus für Mühlhausen dient. Dem Aufstieg folgt zunächst ein Rastplatz und etwas weiter oben die Burgruine Engelburg! Diese erkennst du an den Grundmauern, die noch problemlos zu erkennen sind. Im Anschluss lässt du die Mönchfeldschule rechts liegen.

Zwischen den Weinreben zeigt sich jetzt der Stuttgarter Kessel von seiner schönsten Seite. Siehst du auch das Stuttgarter Wahrzeichen, den Fernsehturm? Absolut schön, oder? Nun führt dich der Weg zwischen Weingärten hindurch und steigt nach einem Rechtsknick steil an. Wenn sich der Weg gabelt hältst du dich links, um dann am Ende der beschaulichen Gärten wieder links dem abfallenden Weg zu folgen.

Folge der Route bergab und biege schließlich in den steil ansteigenden Serpentinweg rechts ab. Am Bergrücken erhältst du nochmal grandiose Ausblicke auf Stuttgart, ehe dich die Route vorbei an Tennisplätzen schließlich zurück zum Max-Eyth-Steg führt. Glückwunsch, du hast jetzt die Route 2 des Bad Cannstatter Weinwanderweges erfolgreich abgeschlossen! Zum Glück gibt es ganz in der Nähe noch die Route 1 und 3.

Lasst eure Wanderung doch mit einer spaßigen Tretbootfahrt ausklingen! Direkt am Max-Eyth-See habt ihr die Möglichkeit euch als Kapitän zu versuchen und in See zu stechen...ahoi!



Erlebnistipp: Bootsvermietung Max-Eyth-See ¹

Mühlhäuser Strasse 271/1 70378 Stuttgart, Tel. 0711 53 72 00

Infos zu Öffnungszeiten und Preisen unter www.miet-ein-boot.de

Bitte beachte, dass die Bootsvermietung nicht das ganze Jahr geöffnet hat.

Genusstipp: Biergarten am Max-Eyth-See ²

Biergarten direkt am Wasser mit Essen und erfrischenden Getränken.

Mühlhäuser Str. 271, 70378 Stuttgart, direkt auf der Halbinsel des Max-Eyth-Sees. Telefon: 0172/7914925,

Biergarten@max-eyth-see.com Max-eyth-see.com

Öffnungszeiten : von Mitte März bis Mitte Oktober bei schönem Wetter (gerne telefonisch erfragen) Mo – Fr: 12 Uhr bis zum Sonnenuntergang Sa/So und feiertags: 11 Uhr bis zum Sonnenuntergang

Genusstipp: Weingut Zaißerei ³

Austraße 371, 70376 Stuttgart, Tel. +49(0)7171/8883378

Öffnungszeiten: Do 17 – 20 Uhr und nach telefonischer Vereinbarung info@zaisseri.de, www.zaisseri-weingut.de

Besonderheiten: Aromen-Weinproben, Wein und Schokolade, Weinproben ab 8 Personen, am 1.5. Maienfest, Vatertagshocketse an Christi Himmelfahrt, Weinwanderung durch das Cannstatter Zuckerle Ende Mai, kulinarische Weinproben Mitte Mai und Mitte November.



**U12 und U14 Wagrainäcker
zum Hauptbahnhof Stuttgart**




Route 3

Vom Max-Eyth-See zum Burgholzhof

Dauer der Wanderung ca. 2 Stunden.

Auch die Route 3 beginnt für dich an der Haltestelle Wagrainäcker. Von hier aus überquerst du den Neckar über die Aubrücke und gelangst über eine Treppe nach links direkt ans Neckarufer. Dort wendest du dich nach rechts und folgst der Austräße, wo du nach ca. 200m nach links einen schmalen Weg hoch auf den Scharrenberg nimmst.

Folge hier nun der Straße entlang der Kleingartenanlagen und biege bei der nächsten Möglichkeit nach rechts ab. Bei dem nun folgenden Aufstieg solltest du immer mal wieder einen Blick zurückwerfen – traumhafte #stuttgartviews sind garantiert! Passenderweise erreichst du bei den Sportplätzen des TV Cannstatt nun den höchsten Punkt deiner Wanderung!

Von dort aus geht es über die Fußgängerfurt nach links ab und weiter durch den kleinen Park Richtung Burgholzhof. Jetzt türmt sich nach und nach das Wahrzeichen des Stuttgarter Stadtteils auf: Der  Burgholzhofturnm! Nicht umsonst ist er der Aussichtsspot auf dieser Route, schließlich hat man von hier aus einen Wahnsinnsblick auf das Tal! In den Monaten Mai-Oktobert könnt ihr wochenends zwischen 10 – 18Uhr sogar auf den Turm steigen, es lohnt sich! Wie wäre es mit einem schönen Aussichts-bild? Zeig es uns mit #stuttgartviews!



Laufe im Anschluss weiter Richtung Robert-Bosch-Krankenhaus und biege nach diesem links ab. Jetzt befindest du dich mitten in den Weinbergen am Pragsattel.

Deine Wanderung führt dich jetzt weiter durch die Weinberge und folgt dem Weg zurück bis zum Robert-Bosch-Krankenhaus. Dort angekommen wendest du dich nach rechts und wanderst entlang des Bergkammes, bis du ein Wohngebiet erreichst. Wusstest du, dass du dich hier mitten im Anbaugebiet von Trollinger, Lemberger und Weißburgunder befindest?

Angekommen am Wohngebiet, führt dich ein schmaler Weg zur Straße „Am Wolfersberg“. Von hier aus kommst du direkt zurück zum Park und zu den Sportplätzen des TV Cannstatts. Jetzt hast du es fast schon geschafft, denn du wanderst nun zum ehemaligen Wetteramt, von wo aus es abwärts zum Neckar geht. Jetzt musst du nur noch die Aubrücke überqueren und schon bist du wieder am Ausgangspunkt angelangt, der Haltestelle Wagrainäcker Und, bist du jetzt so richtig auf den Weinwandergeschmack gekommen?

Wie wäre es noch mit einer der beiden anderen Bad Cannstatter Routen? Oder dem Stuttgart Weinwanderweg in Obertürkheim? Du hast die freie Wahl!



U-Bahnhaltestelle Pragsattel
U-Bahnhaltestelle Wagrainäcker



Lust auf noch mehr Weinwanderungen ?

Unser Tipp: Der Weinwanderweg Obertürkheim

Die Route dieses Weinwanderwegs startet am Bahnhof Obertürkheim und führt dich über Uhlbach, Rotenberg und Untertürkheim direkt in traumhafte Weinberge hinein. Hier zeigt sich die Stuttgarter Weinlandschaft von ihrer prachtvollsten Seite: Unendliche bunte Weinreben offenbaren dir erstklassige #stuttgartviews, viele Weingüter und Besenwirtschaften versorgen dich mit den besten Tropfen der Stadt und mit der Grabkapelle wartet eines der Stuttgarter Wahrzeichen auf dich!

Alle Infos zum Weinwanderweg Obertürkheim findest du auf stuttgart-tourist.de oder in der passenden Broschüre. Diese erhältst du an der Tourist Information i-Punkt (Königsstraße 1a) und am Tourist Information Center Flughafen Stuttgart (Terminal 3).

Tipp für Weinfreunde und Genießer

In Uhlbach wartet direkt auf der Route das Weinbaumuseum auf dich! Tauche ein in die spannende Geschichte des lokalen Weinbaus und lass dich von originalen Exponaten in den Weinbann ziehen! Die dazugehörige Vinothek bietet sich ganz nebenbei auch für eine hervorragende Verschnaufpause an.

Übrigens:

Mit der **Stuttcard** kommst du sogar **kostenlos** ins Weinbaumuseum! Außerdem erhältst du in der Museumsvinothek ein zweites Glas Wein **gratis**. Mehr dazu unter stuttgart-tourist.de/stuttcard



WEINTOUR Genießen Sie die herrliche Weinlandschaft Stuttgarts mit ihren Weingütern, dem Weinbaumuseum Stuttgart und seiner Vinothek sowie der romantischen Grabkapelle auf dem Württemberg. An den Ausstiegspunkten besteht die Möglichkeit zur Weinverkostung oder zu einer kleinen Wanderung durch die Weinberge.



Audioguide



7 Haltestellen

ABFAHRT MERCEDES-BENZ MUSEUM

Citytour-Haltestelle in der Mercedes-Jellinek-Straße, Stuttgart

TIPP

Die Weintour und die Blaue Tour der Stuttgart Citytour lassen sich ideal verbinden (Umstieg am Mercedes-Benz Museum).



Tel. +49 (0)711 / 2228 0
touren@stuttgart-tourist.de

www.stuttgart-citytour.de



© Manfred Heinzmann

WEINBERGRUNDFAHRT IM OLDTIMER-BUS – Vergnügliche Weintour

Ob Oldtimer oder Youngtimer - diese moderne Weinberggrundfahrt im klassischen Gefährt ist für Zusteiger jeden Alters ein Erlebnis. Los geht's mit einer Führung durch das Weinbaumuseum Stuttgart, inklusive Verkostung und Snack. Anschließend fährst du im Oldtimer-Bus durch die Weinberge und entlang des idyllischen Neckartals zu einem Weingut, wo dich eine weitere Probe erwartet. Mit an Bord: Gute Laune, lustige Geschichten und interessante Infos rund um die Weinkultur.

Termine und Buchung unter www.stuttgart-tourist.de

Verbindliche Reservierung bei der Stuttgart-Marketing GmbH erforderlich.
www.stuttgart-tourist.de · Internetbuchung bis mindestens 4 Tage im Voraus.

WEINERLEBNISFÜHRUNG –

Entdecken und Genießen in der Landeshauptstadt

Stuttgart überrascht viele mit seiner herrlichen Topographie und der tollen Weinlandschaft. Am besten erkundet man diese in Begleitung von einem Weinerlebnisführer. Mit viel Witz und Sachverstand führt dich dein Weinerlebnisführer zu den schönsten Weinplätzen der Stadt – hierbei wird Interessantes über den Weinbau und den Weingenuss in Stuttgart erzählt. Natürlich kommt auch das Verkosten nicht zu kurz! Zwei Weinstopps entlang des Weges werden dich auf den Geschmack bringen.

Termine und Buchung unter www.stuttgart-tourist.de

Dienstleister: Weingenuss Stuttgart, Frizstrasse 10, 70743 Fellbach
Vermittler: Stuttgart-Marketing GmbH
Allgemeine Informationen und Buchung: Stuttgart-Marketing GmbH
Tel. +49 (0)711/22 28 123 touren@stuttgart-tourist.de www.stuttgart-tourist.de



© Holger Schirrmeyer Photography

WEINBERGRUNDFAHRT MIT DEM SEGWAY – Segway-Tour mit anschließender Weinprobe

Entlang der Rebstöcke gelangst du zu einem der schönsten Aussichtspunkte Stuttgarts – der Grabkapelle auf dem Württemberg, inmitten der Weinberge mit Blick auf Stuttgart und das Neckartal. Was gibt es Schöneres, als durch die Stuttgarter Weinlandschaft zu gleiten, Weinberg hoch und wieder runter, ohne Anstrengung? Gute Aussichten verspricht auch die Weinverkostung am Ende der Tour in der Vinothek des Weinbaumuseum Stuttgart.

Termine und Buchung unter www.stuttgart-tourist.de

Dienstleister: CaBo GmbH – philovelo, Kupferstraße 40-46, 70565 Stuttgart
Vermittler: Stuttgart-Marketing GmbH
Allgemeine Informationen und Buchung: Stuttgart-Marketing GmbH
Tel. +49 (0)711/22 28 123 · touren@stuttgart-tourist.de · www.stuttgart-tourist.de

FREITAGSWEINPROBE –

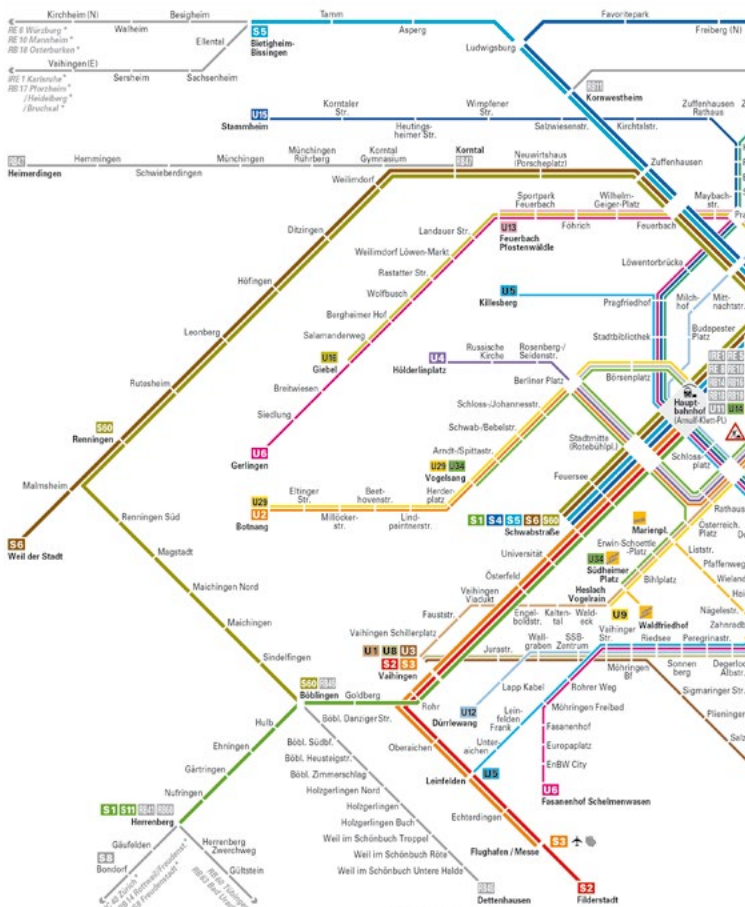
Der perfekte Start in Wochenende

Beginne dein Wochenende mit einer genusslichen Weinprobe in der Vinothek des Weinbaumuseums Stuttgart. Weinexperten führen dich durch drei exzellente Stuttgarter Weine und machen Dich ganz nebenbei zum Kenner des Weinbaus im mittleren Neckarraum. Ein Weinvergnügen, das du immer freitags (außer am 10.4. / 25.12.2020 und 01.01.2021) auch ganz spontan ohne Voranmeldung erleben kannst!

Termine und Buchung unter www.stuttgart-tourist.de



Verbund-Schienennetz





ENTDECKE NOCH MEHR TOUREN

In Stuttgart und der ganzen Region warten noch viele weitere Touren darauf von dir entdeckt zu werden: Wie wäre es zum Beispiel mit einer vielfältigen Radstrecke oder einer besonderen Inlineskating-Tour?

Erkunde die Region Stuttgart ganz wie du es willst – tolle Tipps hierzu findest du unter stuttgart-tourist.de/radfahren-wandern-stuttgart-region oder in unserer App „Touren Region Stuttgart“!



Scanne den Code und gelange zu vielen tollen Wander- und Radfahrטיפs auf unserer Website!



Die Tipps immer dabei! Hier geht's direkt zu unserer „Touren Region Stuttgart“-App



Stuttgart-Marketing GmbH
Postfach 10 44 36, 70039 Stuttgart
www.stuttgart-tourist.de
www.stuttgarter-weinwanderweg.de

Tourist Information i-Punkt
Königstraße 1a, 70173 Stuttgart



#ENJOYSTUTTGART

Folge uns für das Beste aus Stuttgart und der Region!

Cooler Events, buntes Stadtleben und heiße Insidertipps: Auf unseren Social-Media-Kanälen erwartet dich die volle Ladung Stuttgart! Du kommst aus der Region? Wunderbar, auch hier haben wir jede Menge Erlebnistipps für dich!

Hier bekommst du die Highlights aus Stuttgart und aus der Region:

#enjoystuttgart

 **StuttgartTourismus**

 **enjoy_stuttgart**

 **stuttgarttourismus**

 **smgstuttgart**

 **enjoystuttgart**

#erlebnisregionstuttgart

 **ErlebnisRegionStuttgart**