



# WEINREBEN ODER STADTLEBEN

Region Stuttgart  
So oder so ein Genuss.

#tastystuttgart  
[www.tastystuttgart.de](http://www.tastystuttgart.de)



29./30. Juni 2019 in der Region Stuttgart

# TAGE DER AUSSICHTEN

#aussichtsregionstuttgart  
[www.stuttgart-tourist.de/aussichten](http://www.stuttgart-tourist.de/aussichten)

## WEIN.WANDERN.MUSIK.

Im Rahmen der Heimattage Baden-Württemberg findet zum ersten Mal in Winnenden die Weinwanderung „Wein.Wandern.Musik“ in den regionalen Weinbergen statt. Wir laden Sie ein entlang einer ausgeschriebenen Wanderroute die Weine der Winnender Weingüter zu verkosten. Freuen Sie sich außerdem auf kulinarische Spezialitäten, Hintergrundinformationen über den Weinbau, die Region Winnenden und die Geschichte ihres ausgewählten Weines. Genießen Sie dabei atemberaubende Aussichten, die weit über das Remstal ragen.

Teilnehmende Weingüter: Weingut Luckert, Winnender Weingärtner, Weingut Ungar, Weingut Häußer, Weingut Siegloch, Weinbau und Besenwirtschaft Kronmüller Mathildenhof, Winnender Wein- und Kulturverein, Weinbau Ehring

### Anmeldung nicht erforderlich


- 📍 Weitere Angaben zur Veranstaltung:  
[www.heimattage-winnenden.de](http://www.heimattage-winnenden.de)
- 📅 Sonntag, 30. Juni 2019, 15 - 23 Uhr


📍 R3 /S3 bis Winnenden





### Herausgeber


Regio Stuttgart  
Marketing- und Tourismus GmbH  
Rotebühlplatz 25  
70178 Stuttgart  
[www.stuttgart-tourist.de](http://www.stuttgart-tourist.de)


 enjoy\_stuttgart

 StuttgartTourismus

 ErlebnisregionStuttgart

 smgstuttgart

 stuttgarttourismus

 enjoystuttgart

Alle Verkehrsverbindungen sind  
ab Stuttgart Hauptbahnhof beschrieben

### Gestaltung

siegel konzeption | gestaltung, Stuttgart  
Ausgabe Mai 2019





© SSG, Achim Mende

*29. und 30. Juni 2019*

## **UNVERGLEICHLICHE AUSSICHTEN**

Die Region Stuttgart ist geprägt durch eine einzigartige Topographie. Begrünte Hügel und Weinberge prägen das Landschaftsbild. Über die Region Stuttgart verteilt findet sich eine Vielzahl an traumhaften Aussichtspunkten, die nur darauf warten, von Ihnen erkundet zu werden.

Im Rahmen der Tage der Ausichten am 29. und 30. Juni werden diese topographischen Besonderheiten präsentiert und mit begleitenden Aktionen zelebriert.

In 23 Kommunen der Region Stuttgart können Sie die besten Aussichtspunkte, -plätze und -türme mit einem attraktiven Rahmenprogramm erleben.

Wir wünschen Ihnen viel Spaß dabei.

Zeigen Sie uns Ihre liebsten Aussichtspunkte auf Social Media mit **#aussichtsregionstuttgart**. Wir freuen uns auf Ihre Bilder!



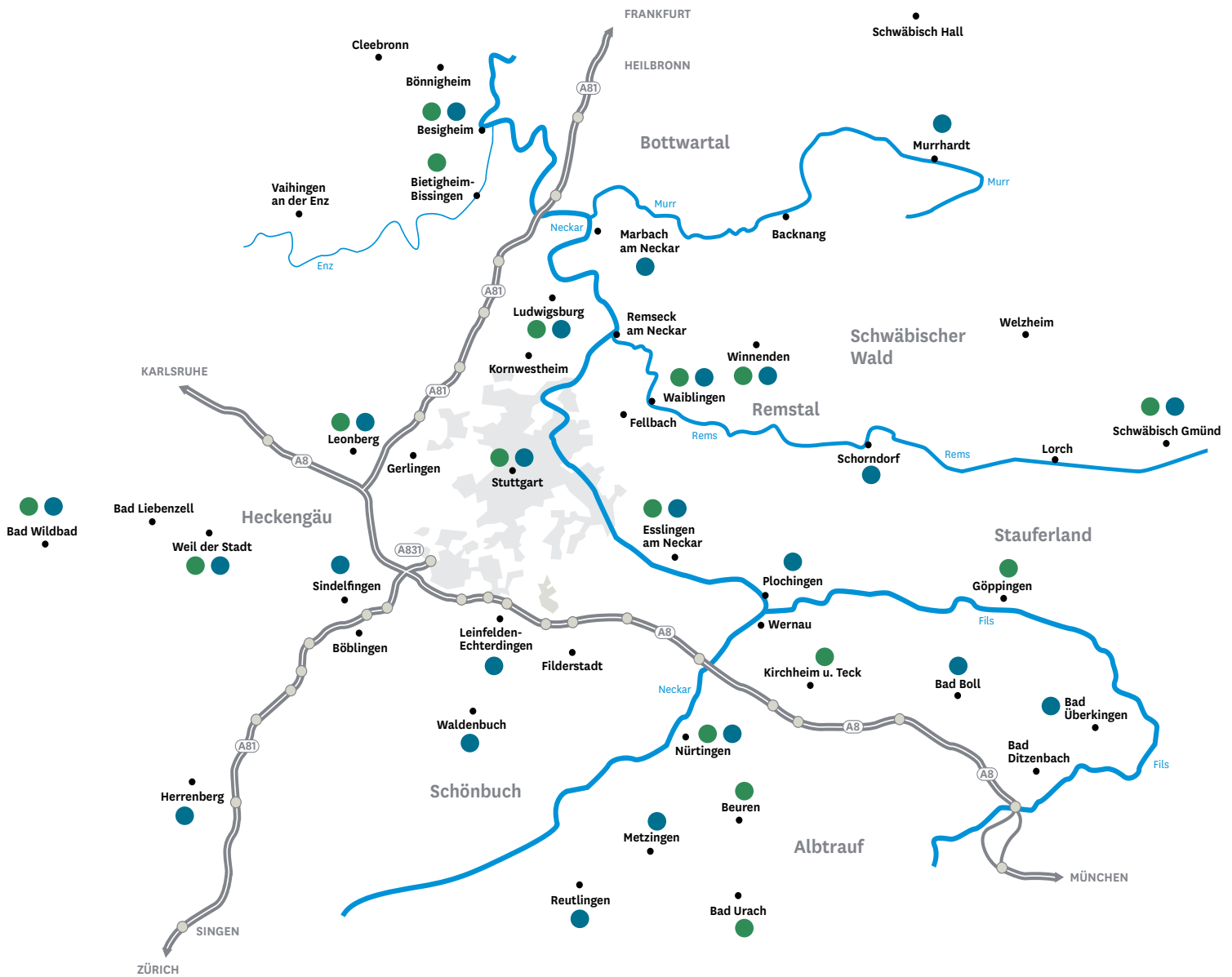


## SAMSTAG, 29. JUNI 2019

- 8 **Stuttgart** Stuttgarter Aussichten
- 9 **Bad Urach** Auf dem Premiumwanderweg Hohenurachsteig
- 10 **Bad Wildbad** Kulinarischer Spaziergang
- 11 **Besigheim** Tuk Tuk Fahrten
- 12 **Beuren** Gesundes Brunch-Buffer
- 13 **Beuren** Gästeführung  
„Sommersonnenwende – Mythen, Bräuche und Feuer“
- 14 **Bietigheim-Bissingen** Offener Turm der Stadtkirche
- 15 **Esslingen am Neckar** Esslingen „von oben“ entdecken
- 16 **Göppingen** Geführte Wanderung mit tollen Aussichten
- 17 **Kirchheim unter Teck** Haft- und Hokafeschts vom Rathausurm
- 18 **Kirchheim unter Teck** Führungen auf den Turm der Martinskirche
- 19 **Leonberg** Aussichtspunkt Eltinger Blick
- 20 **Ludwigsburg** Weinerlebnis in Hoheneck
- 21 **Nürtingen** Instawalk zum Sonnenaufgang  
auf dem Turm der Stadtkirche St. Laurentius
- 22 **Schwäbisch Gmünd** Gartenschau-Schmankerl  
Aussichtsplattform Zeiselberg und am „Himmelsstürmer“
- 23 **Waiblingen** In der Morgendämmerung auf den Hochwachturm
- 24 **Weil der Stadt** Mit dem Weiler Hannes zum Büchelberg  
bei Neuhausen/Enzkreis
- 25 **Winnenden** Wein.Wandern.Musik.

## SONNTAG, 30. JUNI 2019

- 28 **Stuttgart** Stuttgarter Aussichten
- 30 **Bad Boll** Rund-Wanderung „Boßler-Steig“
- 31 **Bad Ditzgenbach** Geführte Wanderung „Höhenrunde“
- 32 **Bad Wildbad** Höhenrausch auf der Wildline
- 33 **Besigheim** Tuk Tuk Fahrten
- 34 **Besigheim** Stocherkahnfahrten auf der Enz
- 35 **Esslingen am Neckar** Wanderung auf dem Weinerlebnisweg  
mit Ende beim Schenkenbergtreff
- 36 **Herrenberg** Von Aussicht zu Aussicht
- 38 **Leinfelden-Echterdingen** Siebenmühlental/  
Naturschutzgebiet Musberger Eichberg
- 39 **Leinfelden-Echterdingen** Geführte Wanderung und Kräuterführung
- 40 **Leinfelden-Echterdingen** Mühlenmuseum in der Mäulesmühle
- 41 **Leonberg** Leichte Wanderung zu drei Aussichtspunkten
- 42 **Ludwigsburg** Kleinod Hungerberg
- 43 **Ludwigsburg** Rundblick vom Turm der Evangelischen Stadtkirche
- 44 **Marbach am Neckar** In und um die Marbacher  
Literaturmuseen herum
- 45 **Metzingen** Führung auf den Turm der Martinskirche  
mit Rahmenprogramm
- 46 **Murrhardt** Rund um den Aussichtsturm Riesberg
- 47 **Nürtingen** Märchenlesung auf dem Kirchturm  
der Stadtkirche St. Laurentius
- 48 **Nürtingen** Yoga & Picknick im Garten der Sammlung Domnick
- 49 **Nürtingen** Rundblick vom Turm der Stadtkirche St. Laurentius
- 50 **Plochingen** Geführte Wanderung und Verköstigung
- 51 **Reutlingen** Entspannter Sommerabend im Sonnenuntergang
- 52 **Schorndorf** Trompetenklänge und ein Blick über die Stadt
- 53 **Schorndorf** Geführte Wanderung auf dem Höhenweg
- 54 **Schwäbisch Gmünd** Gartenschau-Schmankerl  
Aussichtsplattform Zeiselberg und am „Himmelsstürmer“
- 55 **Sindelfingen** Führung durch die Martinskirche mit Blick  
über die Stadt
- 56 **Waiblingen** In der Morgendämmerung auf den Hochwachturm
- 57 **Waldenbuch** Begleiteter Aufstieg zur Kirchturmspitze
- 58 **Weil der Stadt** Geführte Wanderung – Ausblick über die Stadtteile  
Münklingen, Merklingen und Weil der Stadt
- 59 **Weil der Stadt** Geführte Wanderung – Büchelberg
- 60 **Weil der Stadt** Geführte Wanderung –  
Vom Zwieselweg über den Landgraben zum Büchelberg
- 61 **Winnenden** Wein.Wandern.Musik.



- Veranstaltung(en) am Samstag, 29. Juni 2019
- Veranstaltung(en) am Sonntag, 30. Juni 2019



**SAMSTAG,  
29. JUNI 2019**





### Türme-Tour

## STUTTGARTER AUSSICHTEN

Wie sieht Stuttgart wohl von oben aus? Das erfahren Sie bei diesem spannenden Rundgang, der Sie auf die drei schönsten Türme des Stuttgarter Nordens mitnimmt. Los geht es auf dem Killesbergturm, der mit seiner charakteristischen Spiralform als Wahrzeichen des Stuttgarter Killesbergs gilt und mit seiner außergewöhnlichen Architektur im Jahr 2002 den Ingenieurbau-Preis gewann. Weiter führt Sie der Weg zum Bismarckturm, der auch als Wasserspeicher genutzt wurde und noch heute an seinen großen Namensgeber erinnert. Nicht minder geschichtsträchtig ist der Besuch des Kriegsbergturms der exklusiv für unsere Tour geöffnet wird!

### Anmeldung erforderlich

- 📍 Anmeldung bei: Stuttgart-Marketing GmbH,  
www.stuttgart-tourist.de, Tel. +49 (0) 711/22 28-123
- 📅 Samstag, 29. Juni/Sonntag, 30. Juni 2019, 14 Uhr
- 🕒 ca. 2,5 Stunden
- 👥 mind. 10 Personen
- € 21 EUR pro Person inkl. Eintritte

### Geführte Wanderung

## AUF DEM PREMIUMWANDERWEG HOHENURACHSTEIG

Die Wanderung führt durch das Biosphärengebiet Schwäbische Alb. Die Burgruine Hohenurach ist das Highlight der Wanderung. Traumhafte Blicke auf Bad Urach und das Ermstal sind garantiert. Der Weg durch die saftig grünen Buchenwälder rundet das Wandererlebnis ab. Bitte Rucksackvesper mitnehmen.

Weglänge: 7,5 km, Höhendifferenz 487 m, gutes Schuhwerk ist erforderlich.

### Anmeldung erforderlich

- 📍 Anmeldung bei: Tourist Information Bad Urach,  
Tel. +49 (0) 7125/94 32-0 oder steinhart@badurach.info
- 📅 Samstag, 29. Juni 2019, 9.30 Uhr
- 📍 Marktbrunnen, Rathaus Bad Urach
- 🕒 ca. 4 Stunden
- € 5 EUR pro Person
- 🚆 Regional-Express bis Metzingen,  
dann mit der Regionalbahn bis Bad Urach, Fußweg ca. 5 Min.





## KULINARISCHER SPAZIERGANG

Zur blauen Stunde, wenn das Licht über dem Schwarzwald besonders schön ist, können Sie auf dem Baumwipfelpfad Schwarzwald ein schwäbisches Fingerfood-Menü in einem außergewöhnlichen Ambiente genießen. Freuen Sie sich auf einen kulinarischen Spaziergang mit einzigartigem Ausblick auf den Schwarzwald. Auf dem 40 Meter hohen Aussichtsturm lassen die Gäste den Abend mit Blick über den Schwarzwald während des Sonnenuntergangs ausklingen.

### Anmeldung erforderlich, Anmeldeschluss: 21. Juni 2019

- 📍 Anmeldung bei: Tel. +49 (0) 7081/92 50 94-0  
[info@baumwipfelpfad-schwarzwald.de](mailto:info@baumwipfelpfad-schwarzwald.de)  
[www.baumwipfelpfad.de/schwarzwald](http://www.baumwipfelpfad.de/schwarzwald)
- 📅 Samstag, 29. Juni 2019, ab 19 Uhr
- 📍 Kasse Baumwipfelpfad Schwarzwald
- 🕒 ca. 2,5 Stunden
- 👥 Max. 60 Teilnehmer
- € Vorverkauf (bis 14. Juni) 59 EUR  
 Regulär (15. bis 21. Juni) 65 EUR

## TUK TUK FAHRTEN

Eine Beförderung der ganz besonderen Art wird am 29. Juni 2019 angeboten. Tuk Tuks sind bekannt als dreirädriges Fortbewegungsmittel aus Urlaubsländern wie Thailand. Mit elektrischen Tuk Tuks bietet Christa Schultheiß samstags und sonntags von 15 bis 19 Uhr einen Pendelverkehr vom Enzplatz bis zur Weinkanzel an. Die ca. 15-minütige Fahrt ist eine schöne Möglichkeit, ohne Anstrengung die Löchgauer Steige zu erklimmen.

### Anmeldung nicht erforderlich

- 📍 Stadt Besigheim, Marktplatz 12, 74354 Besigheim,  
 Tel. +49 (0) 7143/8 07 80
- 📅 Samstag, 29. Juni/Sonntag, 30. Juni 2019, 15 – 19 Uhr (alle 15 Minuten)
- 📍 Enzplatz
- 🕒 ca. 15 Minuten
- 👥 max. 6 Personen pro Fahrt
- € 4 EUR pro Person, Kinder (bis 12 Jahre) 2 EUR
- 🚫 R4 bis Besigheim



### TIPP

#### FÊTE49GRAD RUND UM DIE ENZTERRASSEN

Die Felsengartenkellerei Besigheim veranstaltet erstmals am **Samstag, 29. Juni 2019 und am Sonntag, 30. Juni 2019** das „Fête49“. Im Mittelpunkt stehen die zwei erfolgreichen „Sekt Cuvée 49 Grad“, welche bei ansprechendem Ambiente mit feinem kulinarischem und musikalischem Angebot rund um die Enztterrassen und den 49. Breitengrad verkostet werden können.







Über den Dächern von Beuren

## GESUNDES BRUNCH-BUFFET

Ein ausgedehntes Frühstück mit gesunden und regionalen Produkten erwartet Sie auf der Panorama-Dachterrasse des ParcVitals. Freuen Sie sich neben einer einzigartigen Aussicht auf Schlemmereien wie u. a. ein Saft- und Obstbuffet mit regionalen Säften und Kanapees mit Kräutern, Käse und Wurst. Ein exklusives Angebot nur für den Tag der Aussichten. Bei Schlechtwetter findet das Frühstücksbuffet im Gemeinschaftsraum statt.

**Anmeldung erforderlich, Anmeldeschluss: 27. Juni 2019**

- 📞 Anmeldung bei: Tel. +49(0)7025/136 0131, [parcvital@gmx.de](mailto:parcvital@gmx.de)  
Veranstalter: ParcVital in Zusammenarbeit mit dem Bioladen Beuren
- 📅 Samstag, 29. Juni 2019, ab 10.30 Uhr
- 📍 Seniorenwohnanlage ParcVital, Steinäcker 23, 72660 Beuren
- 👥 max. 30 Personen
- € 18 EUR pro Person
- 🚌 R1 bis Plochingen, dann R8 bis Nürtingen, dann R82 bis Neuffen, dann Bus 199 bis Panorama Therme Beuren, Fußweg ca. 4 Min.

## Aus- und Einblicke, neue Sichtweisen und Interessantes GÄSTEFÜHRUNG „SOMMERSONNENWENDE – MYTHEN, BRÄUCHE UND FEUER“

Die Sommersonnenwende oder auch der Johannistag hatten schon immer etwas Magisches und Geheimnisvolles an sich. Stets wurden an diesen Tagen Feuer entzündet, viele verschiedene Bräuche und Traditionen ranken sich um diese Zeit im Jahr. In altüberlieferten Märchen öffnen sich in dieser mystischen Nacht die Türen zu tief verborgenen Schätzen und verwunschene, schlafende Prinzessinnen können erlöst werden. Ziel ist das Sonnwendfeuer an der Bleiche.

**Anmeldung erforderlich, Anmeldeschluss: 28. Juni 2019**

- 📞 Anmeldung bei: Schwäbische Landpartie,  
Tel. +49(0)7023/90 8718, [info\(@\)schwaebische-landpartie.de](mailto:info(@)schwaebische-landpartie.de)  
[www.schwaebische-landpartie.de](http://www.schwaebische-landpartie.de)
- 👤 Gästeführerin: Jutta Glibber, Schwäbische Landpartie
- 📅 Samstag, 29. Juni 2019, 19 Uhr
- 📍 wird bei der Anmeldung bekannt gegeben
- 🕒 ca. 2 Stunden
- € 8 EUR pro Person zzgl. Getränke und Essen
- 🚌 R1 bis Plochingen, dann R8 bis Nürtingen, dann R82 bis Neuffen, dann Bus 199 bis Beuren Bürgerhaus, Fußweg ca. 2 Min.



### TIPP

#### TRADITIONELLE SONNWENDFEIER

**Ab 19 Uhr** startet die Sonnwendfeier der Skiabteilung des TSV Beuren beim Skilift Bleiche in Beuren mit Bewirtung und Entzündung des Holzstoßes um **21.30 Uhr** durch Fackelläufer. Vom Aussichtspunkt oberhalb des Skiliftes haben Sie zudem einen schönen Blick auf Beuren, den Hohbölle und in Richtung Stuttgart.

**Bei schlechtem Wetter Verschiebung der Sonnwendfeier und Führung auf 06. Juli 2019**



## OFFENER TURM DER STADTKIRCHE

Der Turm der Stadtkirche wird für Besucher geöffnet. Von oben bietet sich eine grandiose Aussicht auf die Altstadt mit all ihren Sehenswürdigkeiten und den nahen Weinbergen. An diesem Tag wird es stündlich Turm- und Kirchenführungen geben, und auf dem Kirchplatz werden Weine und Brände von örtlichen Erzeugern ausgeschrieben.

### Anmeldung nicht erforderlich

- 📍 Touristinformation, Marktplatz 9, 74321 Bietigheim-Bissingen, Tel. +49 (0) 7142/74227, [tourismus@bietigheim-bissingen.de](mailto:tourismus@bietigheim-bissingen.de)
- 📅 Samstag, 29. Juni 2019, 11–17 Uhr
- 📍 Evangelische Stadtkirche, Kirchplatz
- 🚶 R5 bis Bietigheim ZOB, dann Bus 567 Bietigheim Lorchgauer Straße, Fußweg ca. 6 Min. oder S5 bis Bietigheim ZOB, dann Bus 554 bis Bietigheim Pfarrstraße, Fußweg ca. 4 Min.

## Sonderführung Tore, Türme, Dachterrassen ESSLINGEN „VON OBEN“ ENTDECKEN

Die ehemals Freie Reichsstadt Esslingen ist bekannt für ihre zahlreichen Baudenkmale, Kirchen und mittelalterlichen Fachwerkbauten, die sich auf engstem Raum drängen. Den besten Überblick hat man dabei „von oben“: Ausgewählte Aussichtspunkte wie der Seilergang der Esslinger Burg, der Schelztorturm und die Dachterrasse des Hotels Park Consul bieten einen fantastischen Ausblick über die historische Altstadt, verträumte Wasserarme, idyllische Weinberge und das Neckartal. Inmitten einer der kleinsten Weinbergslagen Württembergs, der Esslinger Burg, genießt man das herrliche Panorama mit einem Glas Wein. Die Tour endet schließlich beim Hotel mit einem Glas KESSLER-Sekt.

### Anmeldung erforderlich, Anmeldeschluss: 26. Juni 2019

- 📍 Anmeldung bei: Esslinger Stadtmarketing & Tourismus GmbH, Marktplatz 16, 73728 Esslingen am Neckar, Tel. +49 (0) 711/39 69 39 69, [info@esslingen-marketing.de](mailto:info@esslingen-marketing.de)
- 📅 Samstag, 29. Juni 2019, 11 Uhr
- 📍 Stadtinformation am Marktplatz
- 🕒 ca. 2,5 Stunden
- 👥 mind. 10 Personen, max. 20 Personen
- € 22 EUR pro Person inkl. 1 Glas KESSLER Sekt und 1 Glas Wein
- 🚶 R1/S1 bis Esslingen, Fußweg ca. 12 Min. oder R1/S1 bis Esslingen, dann Bus 105 bis Esslingen Kleiner Markt, Fußweg ca. 3 Min.





© Berthold Hänsler

### Der Löwenpfad Spielburg-Runde

## GEFÜHRTE WANDERUNG MIT TOLLEN AUSSICHTEN

Der Löwenpfad Spielburg-Runde in Hohenstaufen verbindet die wunderschöne und idyllische Spielburg mit dem Göppinger Hausberg. Begleiten Sie Stadtführer Rudi Bauer auf der 3,5 km langen, steigungsarmen Kurzwanderung und genießen Sie an diesem Juninachmittag die eindrucksvollen Aussichten der Spielburg. Erfahren Sie bei dieser Gelegenheit viel Wissenswertes über den Hohenstaufen, die Spielburg und das berühmte Staufergeschlecht, das in Göppingen seinen Ursprung hat.

#### Anmeldung erforderlich

- 📍 Anmeldung bei: ipunkt im Rathaus Göppingen oder unter  
Tel. +49 (0) 7161/650-4444
- 📅 Samstag, 29. Juni 2019, 13 – 15.30 Uhr
- 📍 Barbarossakirche, Hohenstaufen
- 🕒 2,5 Stunden
- 👥 mind. 5 Personen, max. 30 Personen
- € 5 EUR pro Person
- 🚰 R1 bis Göppingen, dann ab Göppingen ZOB mit Bus 13  
bis Hohenstaufen Reichsdorfstraße, Fußweg ca. 6 Min.

## HAFT- UND HOKAFESCHT VOM RATHAUSTURM

Zum Start geht es auf den Rathausturm. Dort angekommen, lassen Sie sich vom Rundblick begeistern: Von den steil abfallenden Hängen des Albtraufs entlang kann man bei guter Witterung bis auf die Fildern blicken. Direkt zu Ihren Füßen liegt die pittoreske Fachwerkstadt. Vom Rathausturm erleben Sie die Aussicht auf das beginnende Haft- und Hokafesch mit seinen kulturellen und kulinarischen Angeboten.  
**Tipp: Wir empfehlen eine Taschenlampe für den Aufstieg.**

#### Anmeldung erforderlich, Anmeldeschluss: 28. Juni 2019

- 📍 Anmeldung bei: Kirchheim-Info,  
Max-Eyth-Straße 15, 73230 Kirchheim unter Teck  
Tel. +49 (0) 7021/502-555, [tourist@kirchheim-teck.de](mailto:tourist@kirchheim-teck.de)
- 📅 Samstag, 29. Juni 2019, 18 und 20 Uhr
- 📍 Max-Eyth-Haus, Max-Eyth-Straße 15
- 🕒 1,5 Stunden
- 👥 max. 25 Personen
- € 5 EUR pro Person
- 🚰 S1 bis Kirchheim (T) Bhf./ZOB, dann mit Bus 163/164 bis  
Kirchheim (T) Martinskirche







## FÜHRUNGEN AUF DEN TURM DER MARTINSKIRCHE

Vom Turm der spätgotischen Martinskirche im Herzen Kirchheims hat man einen eindrucksvollen Ausblick über Kirchheim bis hin zu den Burgen Teck und Hohenneuffen an der Kante der Schwäbischen Alb. Im Turm wohnte bis in die 50er Jahre des letzten Jahrhunderts noch eine Türmerfamilie, deren Wohnstube zu besichtigen ist. Dort werden den Besuchern historische Hintergründe über Kirchengebäude und Kirch-  
turm der Martinskirche erläutert.

### Anmeldung erforderlich, Anmeldeschluss: 28. Juni 2019

- 📍 Anmeldung bei: Zentrales Gemeindebüro,  
Widerholtplatz 4, 73230 Kirchheim unter Teck,  
Tel. +49 (0) 7021 / 9 20 30 17, [gemeindebuero.kirchheim@elkw.de](mailto:gemeindebuero.kirchheim@elkw.de)
- 📅 Samstag, 29. Juni 2019, 14 und 14.30 Uhr
- 📍 Martinskirche
- 🕒 30 Minuten
- 👥 max. 15 Personen
- 💶 1 EUR
- 🚏 S1 bis Kirchheim (T) Bhf./ZOB, dann mit Bus 163/164  
bis Kirchheim (T) Martinskirche

### Leichte Wanderung

## AUSSICHTSPUNKT ELTINGER BLICK

Der knapp 10 km lange Eselsrundweg führt vom Eltinger Kirchplatz aus über Feinau und Kammerforst vorbei an markanten Punkten bis zum „Eltinger Blick“. Vom 533 m hohen Aussichtspunkt hat man einen wunderbaren Rundumblick. Ein Mitglied der Umweltgruppe des Bürgervereins Eltingen, die u. a. für diesen Rundweg verantwortlich zeichnet, wird alles Wissens- und Sehenswerte rund um den Eltinger Blick erläutern. Die Wanderung endet am Ausgangspunkt auf dem Eltinger Kirchplatz, wo die Teilnehmer beim Sommerfest des Obst-, Garten- und Weinbauvereins Eltingen-Leonberg e.V. den Abend gemütlich ausklingen lassen können.

### Anmeldung nicht erforderlich

- 📍 Stadtmarketing Leonberg, Tel. +49 (0) 7152 / 9 90 14 08
- 📅 Samstag, 29. Juni 2019, 13.30 Uhr
- 📍 Kirchplatz Eltingen beim steinernen Esel
- 🕒 ca. 3 Stunden
- 💶 kostenlos
- 🚏 S2 bis Stuttgart Universität, dann mit Bus 92 bis  
Eltingen Carl-Schmincke-Straße, Fußweg 5 Min.





Ein steiles Trio

## WEINERLEBNIS IN HOHENECK

Nach einem Sektempfang am Dorfbrunnen Hoheneck wandern wir entlang des Neckars und über einen Treppensteig steil hinauf in die Weinberge bis zum Panoramaweg. Er führt uns zur privaten Burgruine Hoheneck, die im Rahmen dieser Führung zugänglich ist. Bei herrlicher Aussicht und einem kleinen Snack genießen wir die drei Steillagenweine „Eberhard Ludwig“: Riesling, Trollinger und Trollinger-Lemberger.

**Anmeldung erforderlich, Anmeldeschluss: 21. Juni 2019**

- 📍 Tourist Information im MIK, Eberhardstraße 1, 71634 Ludwigsburg, Tel. +49 (0) 7141/910-2252, [touristinfo@ludwigsburg.de](mailto:touristinfo@ludwigsburg.de)
- ☺ Gästeführer: Gerhard Tullner
- 📅 Samstag, 29. Juni 2019, 16 – 18.30 Uhr
- 📍 Gasthaus Krone Hoheneck, Untere Gasse 44, Ludwigsburg
- 🕒 2,5 Stunden
- 👥 max. 15 Personen
- € 25 EUR inkl. Verkostung (Secco, 3 Weinproben und Snack)  
Gutes Schuhwerk sowie Tritt- und Gehsicherheit erforderlich.
- 🚗 RB17a/R4/S5 bis Ludwigsburg,  
dann mit Bus 427 bis Hoheneck Uferstraße

Aussichten

## INSTAWALK ZUM SONNEN- AUFGANG AUF DEM TURM DER STADTKIRCHE ST. LAURENTIUS

Beim Instawalk zum Sonnenaufgang haben alle Instagrammer aus Nürtingen und der Umgebung die Möglichkeit, den Blick vom Turm der Stadtkirche St. Laurentius ganz exklusiv zu genießen.

**Anmeldung erforderlich**

- 📍 Anmeldung bei: Stadt Nürtingen,  
Tel. +49 (0) 7022/75-381, [touristinfo@nuertingen.de](mailto:touristinfo@nuertingen.de)
- 📅 Samstag, 29. Juni 2019, 5 Uhr
- 📍 Turm Stadtkirche St. Laurentius, 72622 Nürtingen
- 🕒 1,5 Stunden
- € die Turmwächter freuen sich über Spenden
- 🚗 S2 bis Filderstadt, dann ab Haltestelle Bernhausen Bhf.  
Bus 74 bis Nürtingen Mühlstraße, Fußweg ca. 7 Min. oder  
R1 bis Plochingen, dann R8 bis Nürtingen, Fußweg ca. 11 Min.





*Gartenschau-Schmankerl*

## AUSSICHTSPLATTFORM ZEISELBERG UND AM „HIMMELSTÜRMER“

Der blühende Stadtrundgang führt Sie auf den höchsten Aussichtspunkt, dem Zeiselberg, der Innenstadt. Genießen Sie von dort aus einen herrlichen Ausblick über die historische Altstadt von Schwäbisch Gmünd. Im Landschaftspark Wetzgau wartet der fast 40 Meter hohe „Himmelsstürmer“ mit einer atemberaubenden Sicht auf die Drei-Kaiser-Berge und die Schwäbische Alb auf Sie. Dieser Aussichtsturm wurde in einer einzigartigen Holzkonstruktion als Wahrzeichen des Himmelsgartens zur Landesgartenschau 2014 in Schwäbisch Gmünd errichtet.

Familienangebot: Kinder erhalten bei der Gastronomie am Zeiselberg sowie bei der Gastronomie am Spielegolf ein Fernglas um die tollen Ausblicke auf der Plattform und auf dem Turm genießen zu können.

### Anmeldung nicht erforderlich

- 📍 i-Punkt, Marktplatz 37/1, 73525 Schwäbisch Gmünd,  
Tel. +49 (0) 7171 / 603-4250, [tourist-info@schwaebisch-gmuend.de](mailto:tourist-info@schwaebisch-gmuend.de)
- 📅 Samstag, 29. Juni 2019

🚆 Regional-Express bis Schwäbisch Gmünd

*Fotografieren über den Dächern*

## IN DER MORGENDÄMMERUNG AUF DEN HOCHWACHTTURM

Begleitet von einem erfahrenen Fotografen und einem Stadtführer erklimmen Sie die Stufen zum Hochwachturms, um von dessen Umgang die einmalige Lichtstimmung zum Sonnenaufgang einzufangen. Ob mit Ihrer Kamera oder dem Smartphone – hier bietet sich die Gelegenheit zu einer außergewöhnlichen Tageszeit von diesem historischen Aussichtspunkt aus beeindruckende Aufnahmen zu machen.

Was es genau zu sehen gibt erläutert der kundige Stadtführer den Gästen. Dazu gibt es Tipps und Tricks zum Fotografieren.

Nach einer kleinen, morgendlichen Stärkung in luftiger Höhe können Sie in den Tag starten – voller Eindrücke und mit hoffentlich tollen Fotomotiven im Kasten.

### Anmeldung erforderlich, Anmeldeschluss: 24. Juni 2019

- 📍 **Anmeldung und Tickets** bei: Touristinformation Waiblingen,  
Scheuergasse 4, 71332 Waiblingen,  
Tel. +49 (0) 7151 / 50 01-8321, [touristinfo@waiblingen.de](mailto:touristinfo@waiblingen.de)
- 📅 Samstag, 29. Juni / Sonntag, 30. Juni 2019, 4.20 Uhr morgens
- 📍 Hochwachturm
- 🕒 2 Stunden
- 👥 max. 15 Personen
- € 17 EUR pro Person







*Romantische Sonnenuntergangs-Wanderung*  
**MIT DEM WEILER HANNES  
 ZUM BÜCHELBERG  
 BEI NEUHAUSEN / ENZKREIS**

Kurz nach der Sommersonnwende lädt der Weiler Hannes zu einer romantischen Abendwanderung ein. Es geht durch das Biet zur Wendelinskappelle. Dort wird die Wandergruppe die abendliche Ruhe und den Rundblick über das Biet im Abendlicht genießen. Die Wanderung wird untermalt durch schwäbische Texte, die die romantische Abendstimmung der Landschaft wiedergeben. Natürlich darf auch die eine oder andere Erklärung nicht fehlen. Im Naturschutzgebiet Büchelberg wird die Gruppe dann den Sonnenuntergang auf sich wirken lassen. Im letzten Tageslicht geht es auf befestigten Wegen zurück zum Ausgangspunkt. Getränke und Vesper sind selbst mitzubringen. Eine Taschenlampe wird empfohlen. Bitte festes Schuhwerk tragen.

**Anmeldung nicht erforderlich**

- 📍 Stadt- & Touristinformation Weil der Stadt,  
Marktplatz 5, 71263 Weil der Stadt  
Tel. +49 (0)7033/521133, [touristinfo@weil-der-stadt.de](mailto:touristinfo@weil-der-stadt.de)
- 📅 Samstag, 29. Juni 2019, 18.30 Uhr
- 📍 Dorfplatz Weil der Stadt-Hausen
- 🕒 3,5 Stunden
- 💰 kostenlos
- 🚰 S4 bis Zuffenhausen, dann S6 bis Weil der Stadt,  
dann Bus 666 bis Hausen Hofäckerstraße, Fußweg ca. 13 Min.

## WEIN.WANDERN.MUSIK.

Im Rahmen der Heimattage Baden-Württemberg findet zum ersten Mal in Winnenden die Weinwanderung „Wein.Wandern.Musik“ in den regionalen Weinbergen statt. Wir laden Sie ein entlang einer ausgeschriebenen Wanderroute die Weine der Winnender Weingüter zu verkosten.

Freuen Sie sich außerdem auf kulinarische Spezialitäten, Hintergrundinformationen über den Weinbau, die Region Winnenden und die Geschichte ihres ausgewählten Weines. Genießen Sie dabei atemberaubende Aussichten, die weit über das Remstal ragen.

Teilnehmende Weingüter: Weingut Luckert, Winnender Weingärtner, Weingut Ungar, Weingut Häußer, Weingut Siegloch, Weinbau und Besenwirtschaft Kronmüller Mathildenhof, Winnender Wein- und Kulturverein, Weinbau Ehring

**Anmeldung nicht erforderlich**

- 📍 Weitere Angaben zur Veranstaltung:  
[www.heimattage-winnenden.de](http://www.heimattage-winnenden.de)
- 📅 Samstag, 29. Juni, 15–23 Uhr / Sonntag, 30. Juni 2019, 11–20 Uhr
- 🚰 S3 bis Winnenden





**SONNTAG,  
30. JUNI 2019**





### Türme-Tour

## STUTT GARTER AUSSICHTEN

Wie sieht Stuttgart wohl von oben aus? Das erfahren Sie bei diesem spannenden Rundgang, der Sie auf die drei schönsten Türme des Stuttgarter Nordens mitnimmt. Los geht es auf dem Killesbergturm, der mit seiner charakteristischen Spiralform als Wahrzeichen des Stuttgarter Killesbergs gilt und mit seiner außergewöhnlichen Architektur im Jahr 2002 den Ingenieurbau-Preis gewann. Weiter führt Sie der Weg zum Bismarckturm, der auch als Wasserspeicher genutzt wurde und noch heute an seinen großen Namensgeber erinnert. Nicht minder geschichtsträchtig ist der Besuch des Kriegsbergturms der exklusiv für unsere Tour geöffnet wird!

#### Anmeldung erforderlich

- 📍 Anmeldung bei: Stuttgart-Marketing GmbH,  
www.stuttgart-tourist.de, Tel. +49 (0) 711/22 28-123
- 📅 Sonntag, 30. Juni 2019, 14 Uhr
- 🕒 ca. 2,5 Stunden
- 👥 mind. 10 Personen
- € 21 EUR pro Person inkl. Eintritte

1 Stadt – 2 Touren

# STUTT GART CITYTOUR

▶ HopON  
⏸ HopOff



## ABFAHRT

#### TOURIST INFORMATION i-PUNKT

Königstraße 1a · 70173 Stuttgart  
Tel. +49 (0)711/22 28 0  
touren@stuttgart-tourist.de  
[www.stuttgart-citytour.de](http://www.stuttgart-citytour.de)



look.listen.experience

Region  
Stuttgart





15,2 km, 480 Hm

## RUND-WANDERUNG „BOSSLER-STEIG“

Von der Silberpappel, dem Boßlerhaus und dem Tempele aus bieten sich sehr schöne Aussichten auf Bad Boll, die Drei Kaiserberge und Umgebung, das Albvorland und den Stuttgarter Fernsehturm.

### Anmeldung erforderlich

- 📍 Anmeldung bei: Sabine Gorol,  
Tel. +49(0)7164/808-28, sgorol@bad-boll.de
- 📅 Sonntag, 30. Juni 2019, 8 Uhr ab Rathaus Bad Boll  
8.20 Uhr ab Silberpappel (Gruibinger Straße, Ortsausgang)
- 📍 siehe oben
- 🕒 ca. 5 Stunden
- € kostenlos

## GEFÜHRTE WANDERUNG „HÖHENRUNDE“

Wir erkunden einen Teil des Löwenpfades „Höhenrunde“. Höhenluft schnuppern mit jeder Menge Ausblicke ins Obere Filstal – wer den Albtrauf liebt kommt hier voll auf seine Kosten. Ein Abstecher führt uns zur Burgruine „Hiltensburg“ – einer der Helfensteiner-Burgen im Kreis. Dort erfahren wir bei einer fachkundigen Führung die Geschichte und Geheimnisse der Burg. Nach einem kurzen Abstieg kehren wir gemütlich beim Schwäbischen Albverein in der Hiltensburghütte ein.

### Anmeldung erforderlich, Anmeldeschluss: 27. Juni 2019

- 📍 Anmeldung bei: Tourismus- und Kulturbüro, Bad Ditzenbach,  
Tel. +49(0)7334/69 11, touristinfo@badditzenbach.de
- 📅 Sonntag, 30. Juni 2019, 11 Uhr
- 📍 Haus des Gastes, Helfensteinstraße 20, Bad Ditzenbach
- 🕒 5 Stunden
- 👤 mind. 15, max. 30 Teilnehmer
- € 3 EUR pro Person
- 🗺️ R1 bis Geislingen a. d. Steige, dann mit 56 bis Bad Ditzenbach





## HÖHENRAUSCH AUF DER WILDLINE

Die atemberaubende Hängebrücke in Bad Wildbad lädt Sie zum Tag der Aussichten ein. Genießen Sie den 380 Meter langen Weg in schwindelerregender Höhe über den Blättern des Schwarzwaldes. Zur Feier des Tages ist der Eintritt kostenlos. Für Verpflegung und Unterhaltung ist natürlich gesorgt. Auch die Kleinen werden bestens unterhalten. Erleben Sie die einzigartige Hängebrücke mitten in der Natur und genießen Sie einen unvergesslichen Tag an der WILDLINE. Wir freuen uns auf Ihren Besuch.

### Anmeldung nicht erforderlich

- 📍 [www.wildline.de](http://www.wildline.de)
- 📅 Sonntag, 30. Juni 2019, 10–18 Uhr
- 📍 Heermannsweg 100, 75323 Bad Wildbad
- € 9 EUR (Erwachsene)
- € 7 EUR (Kinder 6 – 14 Jahre)

🚶 IC/IRE/RE bis Pforzheim Bhf., dann S6 bis Bad Wildbad Umlandplatz, mit der Bergbahn auf den Sommerberg

## TUK TUK FAHRTEN

Eine Beförderung der ganz besonderen Art wird am 30. Juni 2019 angeboten. Tuk Tuks sind bekannt als dreirädriges Fortbewegungsmittel aus Urlaubsländern wie Thailand. Mit elektrischen Tuk Tuks bietet Christa Schultheiß samstags und sonntags von 15 bis 19 Uhr einen Pendelverkehr vom Enzplatz bis zur Weinkanzel an. Die ca. 15-minütige Fahrt ist eine schöne Möglichkeit, ohne Anstrengung die Löchgauer Steige zu erklimmen.

### Anmeldung nicht erforderlich

- 📍 Stadt Besigheim, Marktplatz 12, 74354 Besigheim, Tel. +49 (0)7143/8 07 80
- 📅 Sonntag, 30. Juni 2019, 15–19 Uhr (alle 15 Minuten)
- 📍 Enzplatz
- 🕒 ca. 15 Minuten
- 👥 max. 6 Personen pro Fahrt
- € 4 EUR pro Person, Kinder (bis 12 Jahre) 2 EUR
- 🚶 R4 bis Besigheim



### TIPP

#### FÊTE49GRAD RUND UM DIE ENZTERRASSEN

Die Felsengartenkellerei Besigheim veranstaltet erstmals am **Samstag, 29. Juni 2019 und am Sonntag, 30. Juni 2019** das „Fête49“. Im Mittelpunkt stehen die zwei erfolgreichen „Sekt Cuvée 49 Grad“, welche bei ansprechendem Ambiente mit feinem kulinarischem und musikalischem Angebot rund um die Enztterrassen und den 49. Breitengrad verkostet werden können.





## STOCHERKAHNFahrTEN AUF DER ENZ

Seit 2015 bietet die Stadt Besigheim mehrmals jährlich Fahrten in Stocherkähnen auf der Enz an. Diese wurden ursprünglich für das traditionelle Fischerstechen beim Besigheimer Winzerfest erworben. Erleben Sie auf einem Stocherkahn eine einzigartige Fahrt auf der Enz.

### Anmeldung nicht erforderlich

- 📍 Stadt Besigheim, Marktplatz 12, 74354 Besigheim, Tel. +49(0)7143/80780
- 📅 Sonntag, 30. Juni 2019, 14 – 18 Uhr (alle 10 – 15 Minuten)
- 📍 Enzufer
- 🕒 ca. 15 Minuten
- 👥 max. 6 Personen pro Fahrt
- € kostenlos
- 🚶 R4 bis Besigheim

### Sonderführung

## WANDERUNG AUF DEM WEIN- ERLEBNISWEG MIT ENDE BEIM SCHENKENBERGTREFF

Wandern Sie mit einem Esslinger Wengerter über den mit dem Weintourismuspreis ausgezeichneten Weinerlebnisweg. Erfahren Sie dabei viel Interessantes über die einstige Freie Reichsstadt, die im Mittelalter ihren Wohlstand auf den Weinbau und -handel begründete, sowie über Flora und Fauna der einzigartigen Kulturlandschaft und der eindrucksvollen Steillagen. Die Führung endet beim Schenkenbergtreff inmitten der Weinberge mit einem fantastischen Blick auf das Neckartal und einem Glas des leckeren Rebensaftes.

### Anmeldung erforderlich, Anmeldeschluss: 26. Juni 2019

- 📍 Anmeldung bei: Esslinger Stadtmarketing & Tourismus GmbH, Marktplatz 16, 73728 Esslingen am Neckar, Tel. +49(0)711/39 69 39 69, [info@esslingen-marketing.de](mailto:info@esslingen-marketing.de)
- 📅 Sonntag, 30. Juni 2019, 11 Uhr
- 📍 Esslinger Stadtinformation am Marktplatz
- 🕒 ca. 2,5 Stunden
- 👥 mind. 15, max. 30 Personen
- € 16 EUR inklusive 1 Glas Wein
- 🚶 R1/S1 bis Esslingen, Fußweg ca. 12 Min. oder R1/S1 bis Esslingen, dann Bus 105 bis Esslingen Kleiner Markt, Fußweg ca. 3 Min.







© Peter Schüle

Aussichtsreiche Wanderung zum Schönbuchturnm

## VON AUSSICHT ZU AUSSICHT

Die begleitete Wanderung führt über den Jerg Ratgeb Skulpturenpfad zum Herrenberger Marktplatz an der Stiftskirche vorbei bis auf den Schlossberg. Entlang alter Streuobstwiesen und Steinbrüche gibt es immer wieder Gelegenheiten die Blicke weit in die umgebende Streuobstwiesenlandschaft schweifen zu lassen. Am Ziel der Wanderung offeriert der 30 m hohe Schönbuchturnm auf drei Plattformen einen fantastischen Blick in die Umgebung. Der 4 km lange Rückweg geht immer nur bergab, müde Wanderer haben die Möglichkeit für den Rückweg den Bus zum Bahnhof zu nehmen. Bitte gutes Schuhwerk tragen und Vesper mitbringen.

**Anmeldung erforderlich, Anmeldeschluss: 26. Juni 2019**


- 📍 Anmeldung bei: [ktm@herrenberg.de](mailto:ktm@herrenberg.de),  
Tel. +49 (0) 7032/924-320
- 📅 Sonntag, 30. Juni 2019, 10 Uhr
- 📍 Vorplatz Bahnhof Herrenberg
- 🕒 4 bis 5 Stunden
- 👥 max. 40 Teilnehmer
- € kostenlos
- 🚶 S1 bis Herrenberg



Region  
Stuttgart

Stuttgart all inclusive  
**STUTTCARD**

© Porsche AG



**TIPP**

**Freier Eintritt in alle Museen, viele Freizeiteinrichtungen, die Mineralbäder Stuttgart und viele weitere Vergünstigungen**

**Optional: Die StuttCard PLUS inkl. freier Fahrt im ÖPNV (VVS-Netz Region Stuttgart)**

**24h**  
ab 17€

**48h**  
ab 22€

**72h**  
ab 27€

### VERKAUFSTELLEN

Tourist Information i-Punkt · Königstr. 1a, Stuttgart  
Tourist Information Flughafen Stuttgart · Terminal 3, Ebene 2, Stuttgart  
Kundenservice Tel. +49 (0) 711 / 22 28 0 · [hotels@stuttgart-tourist.de](mailto:hotels@stuttgart-tourist.de)  
[www.stuttgart-tourist.de/stuttcard](http://www.stuttgart-tourist.de/stuttcard)



## SIEBENMÜHLENTAL/ NATURSCHUTZGEBIET MUSBERGER EICHBERG

Von 11.30 bis 15 Uhr erhalten Sie am Info-Pavillon auf dem Parkplatz unter dem Viadukt – über das Viadukt der ehemaligen Bahnlinie führt der Bundeswanderweg – den Siebenmühlentalführer und den neuen Führer „Erfrischende Spaziergänge in LE“ und Folder zum Naturschutzgebiet Musberg Eichberg.

Zur Orientierung: Fahnen auf dem Bundeswanderweg direkt nördlich des Viadukts und bei der Eiche auf dem Eichberg.

Ein vom ADFC organisierter Fahrradshuttle auf dem Bundeswanderweg führt vom Parkplatz Friedhof Musberg bis zum Viadukt. Am Endpunkt des Shuttles, bzw. an den Endpunkten befindet sich eine Infostelle des ADFC.

### Anmeldung nicht erforderlich

- 📍 [www.leinfelden-echterdingen.de](http://www.leinfelden-echterdingen.de)
- 📅 Sonntag, 30. Juni 2019, 11.30 – 15 Uhr
- 📍 Info-Pavillon Stadtmarketing, Parkplatz unter dem Viadukt

🚗 S2/S3 bis Leinfelden, dann Bus 826 bis Musberg Eselsmühle

## GEFÜHRTE WANDERUNG UND KRÄUTERFÜHRUNG

Kurze Wanderung mit Dieter Buck und Karl Stäbler über den Eichberg und die Obere Mühle bis zum Pavillon auf dem Parkplatz unter dem Viadukt. Die Teilnehmer erfahren auf der Wanderung wissenswertes über Pflanzen, Tiere und Naturschutz.

Um 13.30 Uhr gibt es eine spezielle Kräuterführung mit der Expertin Gudrun Vohl-Grötzinger vom Bärenhof in Stetten.

### Anmeldung nicht erforderlich

- 📍 [www.leinfelden-echterdingen.de](http://www.leinfelden-echterdingen.de)
- 📅 Sonntag, 30. Juni 2019,  
11.30 Uhr (Wanderung), 13.30 Uhr (Kräuterführung)
- 📍 Info-Pavillon Stadtmarketing, Parkplatz unter dem Viadukt
- 🕒 1 Stunde
- € kostenlos

🚗 S2/S3 bis Leinfelden, dann Bus 826 bis Musberg Eselsmühle





Führungen des Stadtarchivs

## MÜHLENMUSEUM IN DER MÄULESMÜHLE

Im Mühlenmuseum erfahren Sie einiges über alte Handwerkskunst. Liebevoll restaurierte Exponate dokumentieren hier eindrucksvoll die Geschichte der Mühle und die technischen Seiten des Müllerhandwerks. Herzstück des Museums ist das voll funktionstüchtige Mahlwerk aus dem Jahr 1819. Das große Mühlrad an der Außenseite der Mäulesmühle und die historische Mühle werden in Betrieb genommen. Einkehrmöglichkeiten bestehen in der Mäulesmühle und Eselsmühle. Die Eselsmühle lädt um 12 Uhr zur Führung durch die Backstube ein. Spiel- und Grillmöglichkeiten sind bei der Mäulesmühle vorhanden. Das Stadtarchiv führt in der Mäulesmühle um 13, 14 und 15 Uhr Führungen im Mühlenmuseum durch. Die üblichen Öffnungszeiten gelten auch für die weiteren bewirtschafteten Mühlen des Reichenbachtals. Die öffentlichen Toiletten an der Mäulesmühle sind geöffnet.

### Anmeldung nicht erforderlich

- 📍 [www.leinfeldenechterdingen.de](http://www.leinfeldenechterdingen.de)
- 📅 Sonntag, 30. Juni 2019, 12 Uhr (Führung Backstube)  
13/14/15 Uhr (Führung Mühlenmuseum)
- 📍 Mäulesmühle, Eingang Mühlenmuseum
- 🕒 30 – 45 Minuten
- 💶 kostenlos

🚰 S2/S3 bis Leinfeld, dann Bus 826 bis Musberg Eselsmühle

## LEICHTE WANDERUNG ZU DREI AUSSICHTSPUNKTEN

Bei unserer gemütlichen Wanderung unter Leitung eines erfahrenen Wanderführers des Schwäbischen Albvereins der Ortsgruppe Leonberg, geht es zu drei Aussichtspunkten auf Leonberger und Gerlinger Gemarkung. Am Ende der Tour wartet noch eine kleine Überraschung auf die Teilnehmer.

Vom Rappenhof auf dem Rappenberg führt der Weg über den Bopser zum Aussichtspunkt auf der Gerlinger Heide. Der letzte und bekannteste Aussichtspunkt ist der Engelbergturm, das Wahrzeichen der Stadt. Bevor man den herrlichen Rundblick von der auf 506 m hohen Aussichtsplattform genießen kann, müssen allerdings 123 Stufen überwunden werden.

### Anmeldung nicht erforderlich

- 📍 Stadtmarketing Leonberg,  
Tel. +49 (0) 7152 / 9 90 14 08
- 📅 Sonntag, 30. Juni 2019, 14 Uhr
- 📍 Bushaltestelle Gerlingen Schillerhöhe Bosch
- 🕒 ca. 3 Stunden
- 💶 kostenlos
- 🚰 S5 bis Stuttgart Feuersee oder S6 bis Leonberg,  
dann Bus 92 bis Gerlingen Schillerhöhe Bosch







© Tourismus &amp; Events Ludwigsburg

Einblicke in die geologische Vergangenheit Ludwigsburgs

## KLEINOD HUNGERBERG

Begleiten Sie uns auf unserer Reise durch die geologische Geschichte Ludwigsburgs vorbei an den Mineralquellen auf den Hungerberg und erfahren Sie mehr über seine Geschichte und Bedeutung. Entdecken Sie das Kleinod „Grünanlage Hungerberg“, einem renaturierten Steinbruch, mit dem Lebensräume geschützt und ausgebaut werden. Zwei hier entstandene geologische Fenster bieten einen fantastischen Einblick in die Erdgeschichte. Eine Sonnenuhr erinnert an die ersten Kelten, die hier gesiedelt haben.

### Anmeldung erforderlich, Anmeldeschluss: 21. Juni 2019

- 📍 Anmeldung bei: Tourist Information im MIK, Eberhardstraße 1, 71634 Ludwigsburg, Tel. +49 (0)7141/910-2252, [touristinfo@ludwigsburg.de](mailto:touristinfo@ludwigsburg.de)
- 👤 Gästeführer: Matthias Hyrenbach
- 📅 Sonntag, 30. Juni 2019, 14 Uhr
- 📍 Parkplatz Uferstüble, Uferstraße 95, Ludwigsburg
- 🕒 ca. 2,5 Stunden
- 💶 8 EUR pro Person

Bitte mitbringen: Ein Trinkgefäß um das Ludwigsburger Heilwasser direkt aus der Quelle zu probieren und einen kleinen Stein, der am Ende der Führung auf Reisen geschickt werden kann.

Langer Weg – Sie sollten gut zu Fuß sein!

- 🚶 R4/S4/S5 bis Ludwigsburg Bhf., dann ab Ludwigsburg ZOB mit Bus 427 bis Hoheneck Heilbad

## RUNDBLICK VOM TURM DER EVANGELISCHEN STADTKIRCHE

Einmal über den Dächern von Ludwigsburg stehen und den Blick in die Ferne schweifen lassen... Möglich wird das, wenn Sie den Südturm der Evangelischen Stadtkirche am Marktplatz besteigen. Dann liegt der stolze Marktplatz ausgebreitet zu Ihren Füßen, etwas weiter präsentiert sich majestätisch die prachtvolle Anlage des Residenzschlosses mit den weitläufigen Gärten des Blühenden Barocks. Gut zu erkennen sind von hier oben auch die breiten Alleen und rechtwinklig verlaufenden Straßen, die typisch das Bild der Barockstadt Ludwigsburg prägen.

### Anmeldung nicht erforderlich

- 📍 Tourist Information im MIK, Eberhardstraße 1, 71634 Ludwigsburg, Tel. +49 (0)7141/910-2252, [touristinfo@ludwigsburg.de](mailto:touristinfo@ludwigsburg.de)
- 👤 Gästeführer: Hermann Schröder
- 📅 Sonntag, 30. Juni 2019, 13 Uhr
- 📍 Eingang am Südturm der Evangelischen Stadtkirche, Stadtkirchenplatz 6, Ludwigsburg
- 🕒 ca. 30 Minuten
- 👤 max. 25 Personen
- 💶 gegen eine Spende für den Erhalt der Kirche
- Gutes Schuhwerk sowie Tritt- und Gehsicherheit erforderlich.
- 🚶 R4/S4/S5 bis Ludwigsburg Bhf., dann ab Ludwigsburg ZOB mit Bus 421/425 bis Arsenalplatz, Fußweg ca. 6 Min.



© Tourismus &amp; Events Ludwigsburg



### Aussichten

## IN UND UM DIE MARBACHER LITERATURMUSEEN HERUM

Führungen zu diesen Aussichten um 13.30 und 14.30 Uhr. Beim Thementag geht es zudem um „Stimmen im Museum“. Zur Finissage von „Thomas Mann in Amerika“ (Ausstellungsführung um 16.30 Uhr) stellen um 15 Uhr Robert Galitz und Kurt Kreiler die Rundfunk- und Vortragsstrategien der Familie Mann im amerikanischen Exil vor. Außerdem: Führungen zum Thema „Lachen hören“ (11, 12 und 14 Uhr).

Um die Museen herum öffnet sich der Blick von der Schillerhöhe auf das Neckartal, den Besucher neben dem Flanieren auf dem Töpfer- und Kunsthandwerkermarkt genießen können. Beim verkaufsoffenen Erlebnistag in der historischen Altstadt mit vielerlei Aktionen eröffnen sich ebenfalls Aus- und Einsichten für die ganze Familie.

### Anmeldung nicht erforderlich

- 📍 Stadt Marbach am Neckar,  
[www.schillerstadt-marbach.de](http://www.schillerstadt-marbach.de)
- 📅 Sonntag, 30. Juni 2019, 10 – 18 Uhr
- € kostenlos

- 🚶 S4 bis Marbach am Neckar,  
dann Bus 457 bis Marbach am Neckar Schillerhöhe

## FÜHRUNG AUF DEN TURM DER MARTINSKIRCHE MIT RAHMENPROGRAMM

Wer möchte nicht gerne einmal Metzingen aus der Vogelperspektive genießen. Mit einem atemberaubenden Panoramablick über die Schwäbische Alb bis zum Fernsehturm Stuttgart?

Am Sonntag, 30. Juni 2019 öffnet der Martinskirturm und lädt alle, die sich diesen Blick nicht entgehen lassen möchten, zur Besteigung ein. Unterwegs nach oben gibt es noch viele Informationen zum Turm und zur Martinskirche.

Unten wartet dann auf die sportlichen Turmsteiger gegen einen kleinen Obolus ein Glas Sekt oder ein alkoholfreies Getränk. Dazu wird Fingerfood gereicht. Bei dezenter Jazzmusik im Hintergrund lassen sich im Anschluss bestimmt interessante Ansichten austauschen.

### Anmeldung nicht erforderlich

- 📍 Information bei: Ev. Pfarramt Martinskirche, Tel. +49 (0)7123/92 03-0
- 📅 Sonntag, 30. Juni 2019, ab 9.30 Uhr Gottesdienst  
nach dem Gottesdienst laufend, immer wenn eine Gruppe  
mit ca. 20 Personen komplett ist
- 📍 Martinskirche Metzingen
- 🕒 ca. 45 Minuten
- 👥 ca. 20 Personen pro Führung
- € kostenlos
- 🚶 R1 bis Plochingen, dann R8 bis Metzingen, Fußweg ca. 10 Min.





## RUND UM DEN AUSSICHTSTURM RIESBERG

Rund um den Aussichtsturm Riesberg findet von 11 bis 18 Uhr der Aktionstag statt. Geboten werden geführte Spaziergänge, Grillen und Stockbrotbacken an der Feuerstelle, Basteln, Klettern, Schatzsuche, Spiele und ein Zwergenrätsel. Zwischen 13 und 16 Uhr besteht ein Buspendelverkehr zwischen Naturparkzentrum am Marktplatz und Riesberg. Parkmöglichkeiten sind am Wanderparkplatz Riesberg vorhanden.

### Anmeldung nicht erforderlich

- 📍 Weitere Infos: [www.murrhardt.de/aussichten](http://www.murrhardt.de/aussichten)
- 📅 Sonntag, 30. Juni 2019, 11 – 18 Uhr

🚰 R3 bis Murrhardt

## MÄRCHENLESUNG AUF DEM KIRCHTURM DER STADTKIRCHE ST. LAURENTIUS

### *Märchenlesung für Kinder und Familien: Start 15 Uhr*

In so vielen Märchen kommen Türme vor. Am Tag der Aussichten bietet der Turm der Stadtkirche St. Laurentius ein tolles Ambiente für eine Märchenlesung mit Tilo Conrad. Nach der Lesung können die kleinen und großen Gäste noch nachspüren, wie das Leben im Turm früher wohl war und die Aussicht auf die Stadt, das Neckartal, die Streuobstwiesen und den Albtrauf genießen.

### *Märchenlesung für Erwachsene: Start 18.30 Uhr*

Geschichten erzählen Andreas Haussmann und Bertram Till jeder auf seine Weise. Haussmann trägt mit seiner mächtigen Stimme die gesammelten Märchen der Gebrüder Grimm vor. Gerade Erwachsene können einen Bezug zum eigenen Sein herstellen. Denn in den Märchen werden alte Bilder verwendet, die es zu erforschen – und manchmal zu hinterfragen gilt. Statt der Stimme wählt Till die Saiten und erzählt mit selbst komponierten Gitarrenstücken von Liebe, Lust und Leben. Wer genau zuhört, kann in seinem expressiven Spiel und den musikalischen Themen die unterschiedlichen Lebensphasen erkennen und schlägt damit einen Stimmungsbogen zu den erzählten Märchen.

### Anmeldung erforderlich, Anmeldeschluss: 28. Juni 2019

- 📍 Anmeldung bei: i-Punkt im Rathaus,  
Marktstraße 7, 72622 Nürtingen,  
Tel. +49 (0) 7022/75-381, [touristinfo@nuertingen.de](mailto:touristinfo@nuertingen.de)
- 📅 Sonntag, 30. Juni 2019, 15 Uhr für Kinder und Familien  
Sonntag, 30. Juni 2019, 18.30 Uhr für Erwachsene
- 📍 Kirchturm der Stadtkirche St. Laurentius
- 🕒 ca. 30 Minuten Lesung, dann Zeit für Ausblicke (Kinder)  
ca. 45 Minuten für die Lesung am Abend
- 👥 max. 33 Personen
- € Spenden erwünscht
- 🚰 S2 bis Filderstadt, dann Bus 74 bis Nürtingen Mühlstraße,  
Fußweg ca. 7 Min. oder R1 bis Plochingen, dann R8 bis Nürtingen,  
Fußweg ca. 11 Min.





### Aussichten

## YOGA & PICKNICK IM GARTEN DER SAMMLUNG DOMNICK

Die Sammlung Domnick liegt auf der Oberensinger Höhe und bietet neben hochkarätigen Kunstwerken einen tollen Ausblick auf die Stadt und den Albtrauf. Der Garten ist wunderschön angelegt, neben den Skulpturen gibt es genügend freie Wiese, die an diesem Sonntag zum Yogastudio werden soll. Freut euch auf einen tollen, gesunden Start in den Tag! Nach der Yogaeinheit bleibt noch Zeit für ein gemütliches Picknick im Garten der Sammlung Domnick.

### Anmeldung nicht erforderlich

- 📍 Stadt Nürtingen,  
Tel. +49 (0) 7022/75-381, [touristinfo@nuertingen.de](mailto:touristinfo@nuertingen.de)
  - 📅 Sonntag, 30. Juni 2019, 11 Uhr
  - 📍 Sammlung Domnick, Oberensinger Höhe 4, 72622 Nürtingen
  - 🕒 ca. 1,5 bis 2 Stunden
  - € kostenlos
- Yogamatte und Picknick bitte selbst mitbringen.

- 🚶 S2 bis Filderstadt, dann ab Haltestelle Bernhausen Bhf.  
Bus 74 bis Hardt, Fußweg ca. 6 Min.

## RUNDBLICK VOM TURM DER STADTKIRCHE ST. LAURENTIUS

Wer Nürtingen gerne einmal aus der Vogelperspektive betrachten möchte, sollte sich den Nürtinger Rundblick nicht entgehen lassen. Nach 189 Stufen Anstieg auf den Turm der Stadtkirche St. Laurentius, werden die Besucher mit einem herrlichen Ausblick über Nürtingen, den Albtrauf, das Neckartal und die Streuobstwiesen belohnt.

### Anmeldung nicht erforderlich

- 📍 Stadt Nürtingen,  
Tel. +49 (0) 7022/75-381, [touristinfo@nuertingen.de](mailto:touristinfo@nuertingen.de)
  - 📅 Sonntag, 30. Juni 2019, 16 – 18 Uhr
  - 📍 Turmaufgang Stadtkirche St. Laurentius
  - 🕒 2 Stunden
  - € die Turmwächter freuen sich über Spenden
- 🚶 S2 bis Filderstadt, dann ab Haltestelle Bernhausen Bhf.  
Bus 74 bis Nürtingen Mühlstraße, Fußweg ca. 7 Min. oder  
R1 bis Plochingen, dann R8 bis Nürtingen, Fußweg ca. 11 Min.





*Köstlichkeiten von den Plochinger Streuobstwiesen*

## GEFÜHRTE WANDERUNG UND VERKÖSTIGUNG

Bei einer geführten Wanderung durch die Plochinger Streuobstwiesen erleben Sie neben der einzigartigen Kulturlandschaft auch immer wieder beeindruckende Ausblicke auf die Plochinger Sehenswürdigkeiten und die Schwäbische Alb. Am Aussichtsturm des Schwäbischen Albvereins können Sie die Produkte der kleinen Mosterei „Apfel und mehr“ verkosten.

### Anmeldung erforderlich, Anmeldeschluss: 24. Juni 2019

- 📍 Anmeldung bei: PlochingenInfo,  
Tel. +49 (0)7153/70 05-250, [tourismus@plochingen.de](mailto:tourismus@plochingen.de)
- 📅 Sonntag, 30. Juni 2019, 10 Uhr
- 📍 Stadthalle Plochingen, Hermannstraße 25
- 🕒 ca. 2,5 Stunden
- 👤 mind. 10, max. 30 Personen
- € 12 EUR pro Person
- 🚶 R1 bis Plochingen, Fußweg 5 Min.

## ENTSPANNTER SOMMERABEND IM SONNENUNTERGANG

Genießen Sie den atemberaubenden Sonnenuntergang hoch über Reutlingen. Alle Naturfreudige sind zum „gechillten Sundown“ auf die Achalm mitten in die Natur eingeladen. Mit leckerem Cocktail oder fruchtigem Eistee in der Hand genießen Sie die spektakuläre Aussicht auf die Weite der Schwäbischen Alb, fern über der Stadt. Ob auf Ihrer eigenen oder der geliehenen Picknickdecke lassen Sie den Tag in geselliger Atmosphäre ausklingen, untermalt von leichter unplugged Musik. Regionale Getränke und Spezialitäten sorgen für das leibliche Wohl. Und diejenigen, die es exklusiver lieben, können den Sonnenuntergang auf der Hotelterrasse des Achalm Hotels in stilvoller Atmosphäre erleben.

### Anmeldung nicht erforderlich

- 📍 Stadtmarketing und Tourismus Reutlingen GmbH,  
Marktplatz 2, 72764 Reutlingen, Tel. +49 (0)7121/93 93 53 53,  
[www.tourismus-reutlingen.de](http://www.tourismus-reutlingen.de), #erlebReutlingen
- 📅 Sonntag, 30. Juni 2019, 18–22 Uhr
- 📍 Wiese unterhalb der Achalm, Scheibengipfel, Achalmer Sträßle,  
Parkplätze stehen nicht zur Verfügung. Shuttle-Service kommt zum Einsatz.
- 🕒 4 Stunden
- € kostenlos





## TROMPETENKLÄNGE UND EIN BLICK ÜBER DIE STADT

Wer die schöne Tradition der Turmbläser in Schorndorf schon einmal live in luftiger Höhe miterlebt hat, ist begeistert. Was sonst nur zu ganz besonderen Anlässen möglich ist – die Besteigung des Kirchturms gemeinsam mit den Turmbläsern – ist ein tolles musikalisches Erlebnis über den Dächern der Stadt. Beginnen Sie den Tag mit Turmbläserfrühstück im Café Mack (Marktplatz 4, 73614 Schorndorf). Heißt: Wer am 30. Juni 2019 dort frühstückt, kann sich dort ein Ticket für die Turmbesteigung kaufen.

### Anmeldung nicht erforderlich

- 📞 Stadinfo Schorndorf, Tel. +49 (0) 7181 / 602-6000, [stadinfo@schorndorf.de](mailto:stadinfo@schorndorf.de), [www.schorndorf.de](http://www.schorndorf.de)
- 📅 Sonntag, 30. Juni 2019, 10.45 Uhr Aufstieg
- 🕒 ca. 30 Minuten
- € 10 EUR pro Person (Frühstück ist nicht im Preis enthalten)
- 🚶 S2 / RB 13 bis Schorndorf

## GEFÜHRTE WANDERUNG AUF DEM HÖHENWEG

Ab in die Natur mit dem Schwäbischen Albverein! Es erwartet Sie eine Wanderung der Extraklasse: Der Schorndorfer Rundwanderweg verbindet zwei Schorndorfer Ortsteile und bringt den Wanderer auf Hochtouren – traumhafte Ausblicke ins Remstal sind die Belohnung. Streckenlänge: 6,9 km, Höhenunterschied: ca. 180 m

### Anmeldung nicht erforderlich

- 📞 Stadinfo Schorndorf, Tel. +49 (0) 7181 / 602-6000, [stadinfo@schorndorf.de](mailto:stadinfo@schorndorf.de), [www.schorndorf.de](http://www.schorndorf.de)
- 📅 Sonntag, 30. Juni 2019, 13 Uhr
- 📍 Schornbach, Parkplatz an der Brühlhalle
- 🕒 ca. 2,5 Stunden
- € kostenlos
- 🚶 S2 bis Schorndorf, dann Bus 244 bis Schornbach Post, Fußweg 7 Min.







*Gartenschau-Schmankerl*

## AUSSICHTSPLATTFORM ZEISELBERG UND AM „HIMMELSTÜRMER“

Der blühende Stadtrundgang führt Sie auf den höchsten Aussichtspunkt, dem Zeiselberg, der Innenstadt. Genießen Sie von dort aus einen herrlichen Ausblick über die historische Altstadt von Schwäbisch Gmünd. Im Landschaftspark Wetzgau wartet der fast 40 Meter hohe „Himmelsstürmer“ mit einer atemberaubenden Sicht auf die Drei-Kaiser-Berge und die Schwäbische Alb auf Sie. Dieser Aussichtsturm wurde in einer einzigartigen Holzkonstruktion als Wahrzeichen des Himmelsgartens zur Landesgartenschau 2014 in Schwäbisch Gmünd errichtet. Familienangebot: Kinder erhalten bei der Gastronomie am Zeiselberg sowie bei der Gastronomie am Spielegolf ein Fernglas um die tollen Ausblicke auf der Plattform und auf dem Turm genießen zu können.

### Anmeldung nicht erforderlich

- 📍 i-Punkt, Marktplatz 37/1, 73525 Schwäbisch Gmünd,  
Tel. +49 (0) 7171 / 603-4250, [tourist-info@schwaebisch-gmuend.de](mailto:tourist-info@schwaebisch-gmuend.de)
- 📅 Sonntag, 30. Juni 2019

🚆 Regional-Express bis Schwäbisch Gmünd

## FÜHRUNG DURCH DIE MARTINSKIRCHE MIT BLICK ÜBER DIE STADT

Die Stadt Sindelfingen lädt zu einer Aussicht der besonderen Art ein: Während des jährlichen Gemeindefestes der Martinskirchengemeinde werden den Besuchern Einblicke in eine der ältesten romanischen Kirchen Baden-Württembergs gewährt. Als Höhepunkt erhalten die Besucher auf luftiger Höhe einen exklusiven Ausblick über die Dächer der Stadt.

### Anmeldung erforderlich, Anmeldeschluss: 27. Juni 2019

- 📧 Anmeldung bei: [inga.wohlleben@sindelfingen.org](mailto:inga.wohlleben@sindelfingen.org)
- 👤 Gästeführerin: Sylvia Weller-Pahl
- 📅 Sonntag, 30. Juni 2019, 11.30 / 13 / 14 und 15 Uhr
- 📍 Vor dem Turmeingang, Martinskirche
- 🕒 30 bis 45 Minuten
- 👥 max. 15 Personen pro Führung
- € kostenlos
- 🚆 S1 bis Böblingen, dann Bus 701 bis Sindelfingen Domo, Fußweg ca. 3 Min. oder S1 bis Böblingen, dann S60 bis Sindelfingen, Fußweg ca. 13 Min.





*Fotografieren über den Dächern*

## IN DER MORGENDÄMMERUNG AUF DEN HOCHWACHTTURM

Begleitet von einem erfahrenen Fotografen und einem Stadtführer erklimmen Sie die Stufen zum Hochwachturm, um von dessen Umgang die einmalige Lichtstimmung zum Sonnenaufgang einzufangen. Ob mit Ihrer Kamera oder dem Smartphone – hier bietet sich die Gelegenheit zu einer außergewöhnlichen Tageszeit von diesem historischen Aussichtspunkt aus beeindruckende Aufnahmen zu machen.

Was es genau zu sehen gibt erläutert der kundige Stadtführer den Gästen. Dazu gibt es Tipps und Tricks zum Fotografieren.

Nach einer kleinen, morgendlichen Stärkung in luftiger Höhe können Sie in den Tag starten – voller Eindrücke und mit hoffentlich tollen Fotomotiven im Kasten.

**Anmeldung erforderlich, Anmeldeschluss: 24. Juni 2019**

- ❶ **Anmeldung und Tickets** bei: Touristinformation Waiblingen  
Scheuergasse 4, 71332 Waiblingen,  
Tel. +49 (0) 7151 / 50 01-8321, [touristinfo@waiblingen.de](mailto:touristinfo@waiblingen.de)
- 📅 Sonntag, 30. Juni 2019, 4.20 Uhr morgens
- 📍 Am Hochwachturm
- 🕒 2 Stunden
- 👥 15 Personen
- € 17 EUR pro Person

## BEGLEITETER AUFSTIEG ZUR KIRCHTURMSPITZE

Auf dem Schlossberg, umgeben von Fachwerkhäusern, Brunnen und Staffeln, steht die Stadtkirche St. Veit. Zum Tag der Aussichten öffnet das evangelische Pfarramt den über 36 Meter hohen Kirchturm und lädt zu einem Aufstieg in die Turmspitze ein, wo die älteste von sechs Glocken hängt. Oben angekommen wird man mit einer ungewöhnlichen Aussicht über die Stadt mit Schokoladenseiten belohnt. Aufgrund der engen Treppe werden die Besucher in kleinen Gruppen nach oben geführt. Der Aufstieg zum Turm erfolgt auf eigene Gefahr. Das Tragen von festem Schuhwerk wird empfohlen.

Zeitgleich findet im Schloss Waldenbuch das große Jubiläumsfest des Museums der Alltagskultur statt.

Nähere Informationen auf [www.museum-der-alltagskultur.de](http://www.museum-der-alltagskultur.de)

### Anmeldung nicht erforderlich

- ❶ Informationen bei: Hatice Aydemir,  
Tel. +49 (0) 7157 / 12 93-25, [hatice.aydemir@waldenbuch.de](mailto:hatice.aydemir@waldenbuch.de)  
Nähere Informationen auf [www.museum-der-alltagskultur.de](http://www.museum-der-alltagskultur.de)
- 📅 Sonntag, 30. Juni 2019, 13–16 Uhr  
(Aufstieg zu jeder vollen und halben Stunde)
- 📍 Marktplatz 1, 71111 Waldenbuch
- 🕒 ca. 30 Minuten
- 👥 max. 10 Personen pro Aufstieg
- € kostenlos
- 🚰 S3 bis Leinfelden, dann Bus 626 bis Waldenbuch Gänswiese, Fußweg 5 Min. oder S2 bis Echterdingen, dann Bus 628 bis Waldenbuch Gänswiese, Fußweg 5 Min.





### Geführte Wanderung – Tour 1

## AUSBLICK ÜBER DIE STADTHEILE MÜNKLINGEN, MERKLINGEN UND WEIL DER STADT

Die Wanderung führt auf die erste Anhöhe in Richtung Simmozheim. Hier bietet sich ein wunderbarer Ausblick in Richtung Merklingen–Malsmheim. Anschließend geht es weiter auf dem Rundweg über den Reiterhof Toll mit Ausblick über Münklingen, Merklingen, Weil der Stadt und endet beim Hausberg, der Kuppelzen. Der Abschluss bietet die Sonderausstellungen mit Einkehrmöglichkeit an der bewirteten Hütte „Kuppelzen“ (10–18 Uhr). Kettensägenkunst (11–16 Uhr), Ausschank regionaler Säfte und Apfelssecco, Besucherausstellung „vielfältiger Lebensraum Streuobstwiese“ und das Infomobil der Jägervereinigung laden nach der Wanderung ein noch länger an der Kuppelzen zu verweilen. Strecke: ca. 4 km mit leichten Steigungen.

#### Anmeldung nicht erforderlich

- 📍 Stadt- & Touristinformation Weil der Stadt, Marktplatz 5, 71263 Weil der Stadt, Tel. +49 (0)7033/521133, [touristinfo@weil-der-stadt.de](mailto:touristinfo@weil-der-stadt.de)
- 📅 Sonntag, 30. Juni 2019, 10.30 Uhr
- 📍 Friedhofparkplatz, Alfred-Thumm-Straße
- 🕒 2 bis 2,5 Stunden Wanderzeit bis Kuppelzen
- € kostenlos, Spenden für den Obst- und Gartenbauverein sind willkommen
- 🚰 S6 bis Weil der Stadt, dann Bus 666 bis Münklingen im Tal, Fußweg ca. 3 Min.

### Geführte Wanderung – Tour 2

## BÜCHELBERG

Die Wanderung führt zum Rundwanderweg unterhalb dem Reiterhof. Hier haben wir bereits den ersten Aussichtspunkt nach Merklingen, Malsmheim, Weil der Stadt und bei gutem Wetter bis hin zum Fernsehturm in Stuttgart. Anschließend geht es in das Landschaftsschutzgebiet Büchelberg zur schönsten Aussichtskante der Region. Wir sehen vor uns wieder unseren Hausberg „Kuppelzen“. Wir machen einen Abstecher über die ehemalige Hutzelburg zur Kuppelzenhütte zur dortigen Einkehr. Kettensägenkunst (11–16 Uhr), Ausschank regionaler Säfte und Apfelssecco, die Besucherausstellung „vielfältiger Lebensraum Streuobstwiese“ und das Infomobil der Jägervereinigung laden nach der Wanderung ein noch länger an der Kuppelzen zu verweilen. Nach Rast und Stärkung kommen wir auf kurzem Weg wieder zum Parkplatz zurück. Strecke: ca. 3 km, anfangs kurz steil, danach leichte Strecke

#### Anmeldung nicht erforderlich

- 📍 Stadt- & Touristinformation Weil der Stadt, Marktplatz 5, 71263 Weil der Stadt, Tel. +49 (0)7033/521133, [touristinfo@weil-der-stadt.de](mailto:touristinfo@weil-der-stadt.de)
- 📅 Sonntag, 30. Juni 2019, 11.30 Uhr
- 📍 Parkplatz Mehrzweckhalle Münklingen, Lehninger Weg
- 🕒 1,5 bis 2 Stunden Wanderzeit bis Kuppelzen
- € kostenlos, Spenden für den Obst- und Gartenbauverein sind willkommen
- 🚰 S6 bis Weil der Stadt, dann Bus 663/666 bis Münklingen Neuhauser Straße, Fußweg ca. 5 Min.







*Geführte Wanderung – Tour 3*

## VOM ZWIESELWEG ÜBER DEN LANDGRABEN ZUM BÜCHELBERG

Wir starten in Richtung Kuppelzen über den Landgraben zum Büchelberg zur schönsten Aussichtsstelle im Landschaftsschutzgebiet. Die Tour endet an der Kuppelzenhütte, die zur Einkehr und Rast einlädt. Ketten-sägenkunst (11–16 Uhr), Ausschank regionaler Säfte und Apfelscecco, die Besucherausstellung „vielfältiger Lebensraum Streuobstwiese“ und das Infomobil der Jägervereinigung laden nach der Wanderung ein noch länger an der Kuppelzen zu verweilen. Der Weg zurück zum Parkplatz auf teilweise gleicher Strecke ist nicht zu verfehlen.  
Strecke: ca. 2 km, Mitte der Tour kurzer Anstieg.

### Anmeldung nicht erforderlich

- Stadt- & Touristinformation Weil der Stadt,  
 Marktplatz 5, 71263 Weil der Stadt,  
 Tel. +49 (0)7033/521133, [touristinfo@weil-der-stadt.de](mailto:touristinfo@weil-der-stadt.de)
- Sonntag, 30. Juni 2019, 13.30 Uhr
- Parkplatz auf der Wiese vor der Jakobskapelle,  
 Neuhausener Straße, ca. 50 m nach Ortsausgang rechts
- 1,5 Stunden Wanderzeit
- kostenlos, Spenden für den Obst- und Gartenbauverein  
 sind willkommen
- 56 bis Weil der Stadt, dann Bus 663 bis Münklingen/Im Tal,  
 Fußweg ca. 13 Min.